




Guide de la Recherche généalogique en Savoie

3ème édition - Septembre 2006



Centre
Généalogique
Savoyard

Paris et
Région Parisienne



Sabaudia Perennis

Bulletin de liaison des Savoyards de la Région Parisienne

Siège : C/O André-Marc CHEVALLIER, 6 rue Saint-Didier 75116 PARIS

Conception du Guide : André-Marc Chevallier, Martine Garcin, Alain Brachon

Maquette et réalisation : Martine Garcin, Alain Brachon

Adhérer au Centre Généalogique de Savoie – Paris et Région Parisienne, c'est pour vous la possibilité de :

- 1) Bénéficier de nos conseils et de notre aide, notamment si vous n'habitez pas la Région Parisienne ;
- 2) Avoir accès à notre bibliothèque de dépouillements, de livres, de documents, de CD et de microfilms ;
- 3) Avoir accès direct aux bases de données contenues dans notre ordinateur (dépouillements – 900 000 actes et généalogies – 370 000 personnes, en augmentation constante) ;
- 4) Participer à nos réunions mensuelles (de septembre à juin, le 1er jeudi du mois à 18h30) et pouvoir y assister, de temps à autre, à des conférences sur des sujets intéressant Savoie et Généalogie ;
- 5) Recevoir notre lettre mensuelle "Sabaudia Perennis" (10 numéros par an) qui donne régulièrement le résultat de sa veille effectuée sur les publications généalogiques savoyardes ainsi que des informations utiles ou intéressantes et accéder informatiquement au contenu de cette lettre publié au cours des dernières années ;
- 6) Disposer de points gratuits pour pouvoir accéder aux actes déposés dans la base de données "GENEABANK" (base comprenant près d'un million d'actes savoyards) ;
- 7) Pour 15 € de plus, obtenir la brochure de 60 pages intitulée "Guide de la Recherche Généalogique en Savoie" qui reprend tout ce qui est essentiel et spécifique à la Savoie sur le sujet ainsi qu'une liste détaillée des sources disponibles aux Archives Départementales classées par paroisses (accessible au même prix aux non membres) ;
- 8) Pour 25 € (*prix spécial adhérent*) obtenir un CD-Rom (Word ou Access) sur les familles du Genevois-Sud (une quarantaine de paroisses et près de 70 000 lignes) ;
- 9) Bénéficier de nos services pour les commandes aux Mormons et de notre concours financier pour l'achat de nouvelles bases de données telles que CD et microfilms ;
- 10) Recevoir sur demande de ceux qui ne peuvent venir sur place, des extraits sur papier ou en courriel, de nos bases (*par patronymes pour la base "DEPOUILLEMENTS", par patronymes et paroisses pour la base "GENEALOGIES"*) ;
- 11) Bénéficier d'un accueil personnalisé sur notre lieu de travail ("La France Généalogique", Esc. B 1er étage, 3 rue de Turbigo F-75001 PARIS) pour vous permettre de procéder seul ultérieurement à vos propres recherches sur place ;
- 12) Nous voir affecter le montant de votre cotisation essentiellement à des acquisitions permettant d'accroître nos bases de données ;
- 13) Accéder, sur notre PC, à la base données contenant la reproduction des registres paroissiaux de près de 300 paroisses savoyardes du 73 ;
- 14) Contacter André-Marc CHEVALLIER, le Président (notre site : <http://www.savoieparis.org>).

Il ne vous en coûtera que 22 € (*l'adhésion court sur 18 mois si elle intervient après le 1er avril*).

Pour adhérer, il suffit de nous envoyer votre chèque de 22 € libellé à l'ordre du CGS-PRP, adressé au CGS-PRP aux bons soins d'André-Marc CHEVALLIER (6 rue St Didier F-75116 PARIS).

NB : Dans l'impossibilité pour lui de vérifier les informations et documents qu'il reçoit, le CGS-PRP peut les communiquer et/ou les rendre accessibles mais sans garantir l'absence d'erreurs ou d'omissions.

Sommaire :

Sources généalogiques, recensements, gabelle du sel, registres paroissiaux, mappes sarde, tabellion, chronologie comparée, calendriers, catastrophes, toponymie, onomastique, lexique français et latin, unités de mesure, adresses des Mormons, Les Archives d'Etat de Genève, etc.

Légendes de la couverture :

- 1) MONT-CENIS, 1747 environ, BMC Sav. B 063, ADS, cédérom "La carte de Savoie du XVe au XVIe s.", carte n° 58
- 2) Gabelle du sel de ST PIERRE D'ALBIGNY, 1561, ADS, cédérom n° 119
- 3) CRUET (73), trois générations, la famille PICHON, 1955

Guide de la Recherche généalogique en Savoie

• • Editorial • •

C'est pour célébrer la sortie du N° 250 de notre lettre mensuelle et près de trente années d'existence du CGS-PRP que nous nous sommes résolus à revoir, à corriger et à augmenter le contenu de ce Guide.

Sa lecture est souvent une des premières démarches et une des plus utiles que peuvent faire les personnes qui entreprennent des recherches sur leurs ancêtres en SAVOIE. Je leur souhaite la bienvenue et je voudrais profiter de ce petit espace pour leur rappeler quelques points importants qu'il leur faut connaître.

1860 a vu le rattachement définitif des territoires du Duché à La FRANCE. Avant cette date, les États de SAVOIE - Comté, Duché, Royaume de SARDAIGNE - ont été un état souverain européen pendant près d'un millénaire. Certes, ils ont connu, de temps à autres, des périodes d'occupation française, autrichienne, voire espagnole, mais elles n'ont pas duré plus d'un demi-siècle au total sur une aussi longue période.

Il faut donc se faire à l'idée que la SAVOIE, du point de vue de ces recherches, n'est pas la FRANCE ! Une administration indépendante y a travaillé d'une façon originale et ses princes y ont institué un certain nombre de règles et de lois qui se sont, certes, souvent inspirées de ce qui se faisait dans les États voisins, mais qui n'en ont jamais été la copie servile.

C'est ainsi que le chercheur pourra trouver dans les archives savoyardes des documents qu'il ne trouverait pas en FRANCE et, pour ceux qu'il y trouverait, ils seront toujours un peu différents.

Même si ces particularités sont évidemment bien mieux expliquées dans les deux gros guides officiels des archives départementales de CHAMBERY et d'ANNECY, l'objectif de ce guide sommaire est de familiariser ces chercheurs avec elles car il leur apparaîtra vite qu'il leur est indispensable de les connaître.

André-Marc CHEVALLIER

Adresse des Archives et des Cercles	4
Apparition, invention du patronyme.....	30/31
Autres recensements	14
Avant-Titres dans les actes.....	14
Bases du CGS-PRP (quelques unes).....	5
Bibliographie sommaire.....	40
Bonnes adresses Internet	40-42
Bourgeoisie	14
Calendriers Grégorien/Républicain	25
Capitation espagnole	20
Carte de la Savoie 73 – uniquement communes	71
Carte de la Savoie 74 – uniquement communes	72
Catastrophes.....	26
CGS-PRP - Services apportés.....	2
Chronologie comparée Savoie-France	22
Chronologie des Princes de Savoie	23
Confusion des mesures et des poids	45
Consigne des Mâles.....	20/33
Cottets de Taille	20
Date et Jour de semaine (correspondance).....	24
Duc de Savoie ou Roi de Sardaigne ?	9
Gabelle du Sel de 1561.....	16/17
Gabelle nouvelle	33
Genève – Archives d'Etat – La Savoie.....	15
Histoire de la Savoie (Chronologie résumée)	6/7
Langue officielle de la Savoie	9
Latin généalogique.....	36/37
Lexique élémentaire dans les actes.....	34/35
Liste communes du 73 – cotes disponibles	46/58
Liste communes du 74 – cotes disponibles	59/71
Mappe sarde numérisée	21
Mappe sarde ou cadastre	18
Matrones et Mères Sages	33
Monnaie – du Florin à l'Euro	15
Mormons - Adresses des Centres.....	42-44
Notaire, Châtelain, Curial, Syndic	20
Onomastique (origine des patronymes).....	28-32
Recensements principaux.....	12/14
Registres paroissiaux.....	17/18
Savoyards, Français ou Italiens ?	9
Savoyards, Savoisiens, Savoyens, etc.	8
Séries 3Q – 1ère et 2ème période française	44
Sources généalogiques (Tableau)	10/11
Tabellion.....	19
Toponymie (origine des noms de lieux)	27/28
Unités de mesure	38/39
Z final, AZ, OZ et UZ en fin de nom	28



•• Généalogie savoyarde ••

ARCHIVES DEPARTEMENTALES :

- Pour la Savoie – 73
244 Quai de la Rize – 73000 CHAMBERY (Tél. : 04 79 70 87 70, Fax : 04-79-85-79-25, ✉ ad@cg73.fr)
Site : <http://www.sabaudia.org>
- Pour la Haute-Savoie – 74
37bis Avenue de la Plaine – 74000 ANNECY (Tél. : 04 50 66 84 20, Fax : 04 50 66 70 49, ✉ archdep@ad74.cg74.fr)
Site : <http://www.sabaudia.org>

AUTRES CERCLES GENEALOGIQUES SAVOYARDS (par apparition chronologique) :

Le Centre d'Etudes Généalogiques Rhône-Alpes

Centre Atoll
14 rue des Glairaux – 38120 ST EGREVE
Tél. : 04 38 02 07 28
✉ cegra-infos@wanadoo.fr
<http://perso.wanadoo.fr/cegra>

L'A.R.E.D.E.S.

Maison des Associations
67 rue Saint François – 73017 CHAMBERY
✉ chepaul@club-internet.fr
<http://perso.club-internet.fr/chepaul/généralités.htm>

Chablais-Généalogie

7 place de l'Eglise – 74140 DOUVAINE
Tél. : 04 50 94 19 89 ou 06 74 53 44 19
Fax : 04 50 94 19 89
✉ info@chablais-genealogie.org
<http://www.chablais-genealogie.org>

Le Centre Généalogique de Savoie (C.G.S.)

Centre de résidence d'Évires
3 rue des Martyrs – 74940 ANNECY-LE-VIEUX
Tél. : 06 63 88 75 80
✉ cgs-bechet@cegetel.net
<http://www.cgsavoie.org>

Maurienne-Généalogie

10 rue du Bourneau – 73300 VILLARGONDRAN
Tél. : 04 79 59 80 83
✉ jean-marc.dufreney@laposte.net
<http://www.maurienne-genealogie.org>

Les Marmottes

Site sans adresse postale
<http://marmottesdu74.jexiste.fr>

Pour se rendre au local de travail et de réunion du

Centre Généalogique Savoyard – Paris et Région Parisienne

Vous arriverez de préférence par le Métro et descendrez à la station "LES HALLES" de la ligne N° 4 "Porte de Clignancourt-Porte d'Orléans". Si toutefois vous arrivez par la station de Métro "CHATELET" ou par la gare RER "CHATELET-LES HALLES", empruntez alors les correspondances pour rejoindre les quais de la station "LES HALLES" de la ligne N° 4 : suivez les indications pour une sortie "Rue de Rambuteau – Rue de Turbigo" (panneaux bleus avec inscriptions blanches). Il n'y a qu'une seule sortie portant ce nom. Elle s'ouvre sur la rue de Rambuteau, face aux immeubles du Forum des Halles.



En sortant sur la rue Rambuteau, tournez de suite une première fois à droite, passez derrière le kiosque à journaux et tournez une fois de plus à droite : vous vous trouvez alors en haut d'un escalier, face à l'Église Saint-Eustache.

Descendez : vous êtes au carrefour de la rue Montorgueil et de la rue de Turbigo. Tournez une fois de plus à droite et traversez pour emprunter en face le trottoir des numéros impairs de la rue de Turbigo (vous longez d'abord le café-brasserie d'angle).

Marchez une petite centaine de mètres jusqu'au N°3. Vous vous trouvez devant une grande porte cochère peinte en vert vif et repérable par l'enseigne d'une étude notariale qui la surmonte des 2 côtés.

Appuyez sur le bouton supérieur du digicode pour débloquer la porte et pénétrez ensuite dans le passage couvert. Vous allez jusqu'à l'escalier B sur votre droite, avant la loge du concierge

et sans pénétrer dans la cour intérieure. Vous entrez et pouvez prendre l'ascenseur ou bien monter l'escalier pour parvenir au premier étage.

Notre local de travail y est aménagé sous les auspices du Centre d'Entraide Généalogique qui, depuis peu, a pris le nom de "LA FRANCE GENEALOGIQUE". Sonnez et entrez, nous sommes tout de suite là. Soyez les bienvenus !

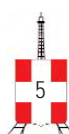


OUTILS

Archives de PARIS	Guide pour faciliter les recherches généalogiques à PARIS
Archives Etat GENEVE	Guide de ce que l'on peut y trouver
Blasons de paroisses savoyardes	du 74 essentiellement
Calendriers	ordinaire et universel
Cartes du 73 et 74	avec les lieux-dits
CD	Liste alphabétique des paroisses sur lesquelles nous avons des CD
Index tous sujets	Références des articles ou fichiers en mémoire renvoyant à un emplacement ou source. Cet index est sur notre site http://www.savoieparis.org/ .
Liste dépouillements sur papier	Dépouillements et autres documents papier à Turbigo ou Santeuil.
Microfilms	Liste alpha des paroisses sur lesquelles nous avons des microfilms
Origine Noms	Origine des noms ou patronymes savoyards
Relevés Excel pour NIMEGUE	Conseils pour dépouiller sur Excel
Relevés tous cercles	Liste de dépouillements effectués par les Cercles (avant 2007)
SAVOIE 73	Carte géographique des communes de SAVOIE
SAVOIE 74	Carte géographique des communes de HAUTE-SAVOIE
Sites Généalogiques du NET	Quelques sites Internet à usage généalogique
Vie Rurale en SAVOIE	Fonctionnement de l'administration savoyarde

DONNEES

ALLEMAGNE - Emigration	Liste d'émigrés renvoyant à un livre sur le sujet
Armorial Haut-Alpin	Noblesse enregistrée dans l'ancien Comté de NICE
BORNES	BMS Zone Triangle ANNEMASSE, BONNEVILLE, CRUSEILLES.
CANADA-Emigration française	Dictionnaire des émigrés français
Cartes de sûreté - Savoyards Parisiens	1793-1796 pour la Convention
CHAMBERY 1561	Recensement à CHAMBERY au milieu du 16ème siècle
Films Chablais Généalogie	Films en leur possession
Foras - Armorial	Liste des familles apparaissant dans l'Armorial
FRANCHE-COMTE	Emigration (liste très parcellaire)
GENEATIQUE 2006	Ensemble de généalogies enregistrées (plus de 275 000 personnes)
GENEATIQUE GENEVOIS	Fichier Excel sur le GENEVOIS-Sud (100 000 personnes)
GENEATIQUE GENEVOIS	Fichier Access original MORNEAU (100 000 personnes)
GENEVOIS	Liste alphabétique des enfants en Fichier Excel
Guillotiné Savoyards	Victimes de la Révolution à LYON et PARIS
Juifs de SAVOIE	vers 1450
LORRAINE- Emigration	Liste des émigrés Savoyards apparaissant dans le livre
NIMEGUE	Notre base "Dépouillements" très conviviale (quelque 900 000 personnes !)
Noblesse et Bourgeoisie	Liste patronymes de l'index de l'ouvrage du Professeur NICOLAS
Notables du 1er Empire	
Officiers Supérieurs	
Patronymes CHABLAIS Généalogie	Patronymes dans le recensement de la gabelle
Prêtres Savoyards	Prêtres envoyés au bagne, lors de la Révolution française
SAN JOSE en ARGENTINE - Emigration	Liste des émigrés savoyards
Savoyards décédés dans les camps	2ème Guerre Mondiale



.. Chronologie de l'Histoire de la Savoie (1535-1860) ..

- 1535 La messe est interdite à GENEVE. La réforme protestante se rapproche de la SAVOIE.
- 1536 Les Bernois et les Valaisans occupent le CHABLAIS. Le protestantisme s'y installe.
- 1536 Charles III, inquiet des ambitions françaises sur le MILANAIS, prend le parti de Charles-Quint.
- 1536 François 1er, en représailles, annexe la BRESSE, le BUGHEY et le VAL ROMÉY. GENEVE s'isole de la SAVOIE.
- 1536 Les armées françaises envahissent la SAVOIE et la FRANCE y installe son administration.
- 1536 Charles III, Duc de SAVOIE, est contraint de quitter la SAVOIE et d'installer sa capitale provisoire à TURIN.
- 1536 François 1er crée le **Parlement de la Savoie Française** à CHAMBERY.
- 1536 Publication par François 1er de l'Édit de VILLERS-COTTERET de 1539 applicable à la SAVOIE : obligation pour les curés de consigner, en français, dans des registres paroissiaux, les naissances, puis les mariages et les décès (*les premiers registres encore existants commencent vers 1550, en fait, plutôt vers 1600*).
- 1553 Emmanuel-Philibert 1er, "Tête de Fer" devient Duc de SAVOIE, "émigré" en PIEMONTE.
- 1559 Emmanuel-Philibert, soucieux de récupérer son Duché, se rapproche de l'Empire. A la tête des armées de Charles-Quint, il bat les armées françaises d'Henri II à la Bataille de SAINT-QUENTIN.
- 1559 Traité de CATEAU-CAMBRESIS. Emmanuel-Philibert reçoit de Charles-Quint le prix des efforts déployés à ses côtés. Il récupère la SAVOIE FRANÇAISE et épouse Marguerite de FRANCE, sœur d'Henri II. Une réorganisation importante du Duché est entreprise.
- 1559 Installation d'un Sénat à CHAMBERY et d'un autre à TURIN.
- 1561 **Recensement pour la gabelle du sel** en vue de créer de nouvelles ressources fiscales régulières pour financer, notamment, une armée permanente.
- 1561-1563 La capitale du Duché, trop exposée à CHAMBERY, est transférée à TURIN. La sépulture des princes, jusque là à HAUTECOMBE, est installée à SUPERGA, tout près de TURIN.
- 1563 Fin de l'occupation française. La SAVOIE est divisée en sept provinces.
- 1564 Berne rend à la Savoie GEX, TERNIER, GAILLARD et CHABLAIS.
- 1569 Les Valaisans rendent à la SAVOIE la partie du CHABLAIS qu'ils lui avaient prise.
- 1576/1586 Peste à CHAMBERY et dans le Petit BUGHEY.
- 1593 Re-catholicisation du CHABLAIS par François de SALES. Elle est achevée en 1598.
- 1598 Édit Ducal réglementant l'usage des armoiries tant par l'aristocratie que par la bourgeoisie.
- 1600 Henri IV fait envahir la SAVOIE par LESDIGUIERES.
- 1601 Traité de LYON : la SAVOIE perd définitivement la BRESSE, le VAL ROMÉY, le PAYS DE GEX et le BUGHEY.
- 1602 Tentative avortée des Savoyards pour reprendre GENEVE : « L'Escalade ». Evincé de FRANCE et de GENEVE, le Duc tourne ses yeux vers l'ITALIE.
- 1602 François de SALES devient Évêque de GENEVE, mais son siège épiscopal est à ANNECY.
- 1630 Peste en SAVOIE, en particulier à CHAMBERY en 1632.
- 1633 Le Duc de SAVOIE, qui rêve d'être Roi, obtient le droit de porter le titre d'Altesse Royale.
- 1636 Régence de Christine de FRANCE. Révolte des Princes Thomas et Maurice. Guerre civile en SAVOIE.
- 1640 Dernière récurrence de la peste en SAVOIE.
- 1642 Fin de la guerre civile savoyarde.
- 1665 Canonisation de Saint François de SALES.
- 1690 Occupation Française par l'armée du Maréchal CATINAT jusqu'à 1697.



.. Chronologie de l'Histoire de la Savoie (1535-1860) ..

- 1696 Edit portant création de l'**Enregistrement au Tabellion** de tous les actes notariés, pour augmenter les ressources fiscales et leur donner une preuve formelle pour le cas où ils auraient à être produits devant les Juges ou le Sénat.
- 1703 Occupation française : siège de CHAMBERY.
- 1713/1714 Traités d'UTRECHT et de RASTATT : le Duc de SAVOIE devient enfin Roi, mais, seulement de SICILE.
- 1718 La SAVOIE échange la SICILE contre la SARDAIGNE au Traité de LONDRES. Le Roi de SICILE devient Roi de PIEMONTE-SARDAIGNE. Les Savoyards sont ses sujets sans, pour autant, devenir ni piémontais, ni sardes, ni, bien sûr, italiens !
- 1726 Recensement des hommes en SAVOIE prenant le nom de **Consigne des mâles**.
- 1728 Cadastration générale de la SAVOIE : établissement de la **mappe** et des **tabelles**.
- 1742 Occupation de la SAVOIE par les troupes espagnoles : établissement de la **capitation espagnole**, recensement effectué pour tenter de mieux répartir l'important tribut réclamé à la SAVOIE par les Espagnols qui ne quittent le pays qu'en 1749.
- 1762 Abolition par le Roi Sarde de la taillabilité et du droit d'échute : "*une nuit du 4 août savoyarde !*"
- 1774 Transformation du Régiment Provincial du CHABLAIS en Régiment Provincial de SAVOIE.
- 1779 Création du Diocèse de CHAMBERY en SAVOIE, démembré de celui de GRENOBLE en France.
- 1792 Les armées françaises républicaines du Général MONTESQUIOU envahissent la SAVOIE.
- 1792 Réunion de la SAVOIE à la FRANCE comme 84ème département français : Département du MONT BLANC.
- 1792 Les registres d'état-civil sont désormais tenus par les municipalités. **Arrêt des insinuations au Tabellion**.
- 1793 Arrestation des prêtres "*insermentés*" de SAVOIE. "*Terreur*" du représentant ALBITTE. Démolition de nombreux clochers. Certaines paroisses sont "*rebaptisés*" de noms révolutionnaires.
- 1794 Début de la vente des biens nationaux en SAVOIE. Fin de la Terreur.
- 1795 Traité de PARIS : cession de la SAVOIE, de NICE et du PIEMONTE à la FRANCE de BONAPARTE. Le Roi se réfugie en SARDAIGNE.
- 1798 Annexion de GENEVE à la FRANCE.
- 1798 Création du Département du LEMAN englobant GENEVE.
- 1801 Concordat entre la FRANCE et le Pape : redéfinition des relations État-Église. Les Curés retrouvent officiellement leurs paroisses. Résistance à l'enrôlement dans l'armée.
- 1814 Les Autrichiens entrent dans CHAMBERY et occupent la SAVOIE pour le compte du Roi de PIEMONTE-SARDAIGNE.
- 1814 1er traité de PARIS (30 mai 1814) : la SAVOIE est coupée en deux. CHAMBERY, notamment, reste française.
- 1815 2ème traité de PARIS (20 novembre 1815) : Les Armées Françaises sont chassées de SAVOIE et au congrès de VIENNE, la SAVOIE est restituée en totalité, y compris CHAMBERY, au Roi de PIEMONTE-SARDAIGNE.
- 1815 La tenue des **registres paroissiaux** est reprise par les Curés. Reprise des insinuations au **Tabellion Sarde** par les notaires.
- 1848 Recensement de la population savoyarde : 582 924 habitants, pauvreté et émigration.
- 1858 Nouveau recensement de la population savoyarde : 542 258 habitants.
- 1860 Premières élections législatives en SAVOIE. **Fin du Tabellion Sarde**.
- 1860 Plébiscite confirmant l'union à la FRANCE : 130 553 OUI et 235 NON.

La SAVOIE devient définitivement française. Ses lois sont désormais celles de la FRANCE.

.. Nationalité "Savoyarde", Savoisiens, Savoyards, etc. ..

Les années qui ont précédé 1860 ont été assez mouvementées.

Par le traité de PARIS (1796), Victor-Amédée avait du renoncer à la SAVOIE et au Comté de NICE. Aussi, jusqu'en 1814, FRANCE et SAVOIE eurent-elles même fortune... Pendant cette courte période, nous étions français ! Le pays donna à cette époque à la France 800 officiers et 25 000 hommes...

L'Empire effondré, le traité de PARIS de 1814, réinstalla le roi de SARDAIGNE dans ses Etats Italiens et lui rendit une partie de la SAVOIE. La France, en effet garda la SAVOIE PROPRE, ainsi qu'ANNECY et ST JULIEN. Elle fut donc écartelée... Mais un second traité de PARIS en date du 20 mai 1815, après les 100 jours, restitua à Victor-Emmanuel 1er les provinces "*de delà des monts*", sauf dix communes du LEMAN d'HERMANCE à CAROUGE, et cinq communes du pays de GEX.

Ainsi jusqu'en 1860, la SAVOIE (certes pas toute entière) fut de nouveau rattaché à la Monarchie de TURIN. Durant 33 ans, la majorité des habitants en étaient donc revenus au point de départ. Mais comment s'appelaient-ils ?

En fait, il n'existe pas deux mais trois vocables utilisés pour nous désigner jusqu'à nos jours. Etaient-ils des *Savoyens* ? Des *Savoisiens* ? Des *Savoyards* ? Les trois dénominations ont été en usage à des époques différentes, tantôt séparément, tantôt ensemble. Chacune d'elles a été consacrée par l'autorité d'écrivains éminents. Chacune a eu et a encore ses partisans.

Savoyen a été longtemps oublié. Il tend à revivre aujourd'hui, bien que l'Académie Française ne l'ait pas, en 1878, admis dans son Dictionnaire, comme elle l'a fait pour les vocables *savoisien* et *savoyard*. Jusqu'ici ces trois mots ne figuraient que dans des Compléments du Dictionnaire lesquels, on le sait, ne sont pas l'œuvre de la savante compagnie.

Savoisien est employé par beaucoup de personnes auxquelles le mot *savoyard* n'agrée point. Celles-ci n'appartiennent pas toutes à la SAVOIE ni, comme on pourrait le croire, aux classes élevées de la société, du moins aujourd'hui. *Savoyard* est le terme populaire et probablement le plus usité. La plupart de ceux qui en font usage le connaissent seul. D'autres l'emploient de préférence, parce que *savoisien* leur paraît prétentieux, et que *savoyen* leur semble suranné.

Il faut bien admettre que le vocable *savoyen* est le plus conforme aux règles qui président à la formation des mots, il a dû être le plus anciennement employé. On constate, en effet, son existence dès le XIV^{ème} siècle.

L'historien de la guerre de Cent-Ans, FROISSART, en fournit le premier exemple. La SAVOIE ne lui était pas inconnue. En 1368, il passa trois jours à CHAMBERY dans la suite d'un prince anglais, Lionel, Duc de CLARENCE, qui se rendait à MILAN pour y épouser Yolande, fille de Galéas VISCONTI. Racontant, dans ses Chroniques, l'expédition des Français en FLANDRE, en 1383, il dit "*Tout seigneur approchaient lointain et prochain, et vinrent li contes de Savoie et li contes de Genève à bien Ville (700) lances de purs Savoisiens.*" (Edition K. DE LETTENHOVE, tome X, p. 241.).

Le terme de *savoisien* n'est venu au monde qu'au XV^{ème} siècle c'est-à-dire dans l'âge des érudits, à une époque où domine pour l'antiquité un engouement aveugle, où les savants grécisent ou latinisent à l'envi leurs noms. Si les Espagnols se transformaient alors en *Hispaniens*, les Francs Comtois en *Séquanoy*s et les Suisses en *Helvétiens*, il n'y avait rien d'étrange à ce que les *Savoyens* devinssent alors des *Savoisiens*.

Quant au mot *Allobroge* que l'on employa souvent d'ailleurs pour traduire *Savoyen*, il n'avait pas un sens assez précis. Au mot *Allobroge* on préféra donc le vocable *savoisien* dérivé de *Sabaudus*.

Sans doute *Sabaudus* remontait à une antiquité moins reculée que le mot *Allobroge*, mais il présentait un sens nettement déterminé, et, depuis longtemps, dans les documents latins du Moyen Age, il servait à traduire le terme *savoyen*. Il n'y a pas lieu de s'arrêter sur la transformation philologique de *Sabaudiens* en *Savoisiens*. Tout le monde sait que, de *Sapaudia* ou *Sabaudia*, on a fait successivement *Saboia*, *Savoia* et *Savoie*.

L'un des premiers exemples de l'emploi du mot *savoisien* se rencontre dans les œuvres de VILLON Ce poète naquit en 1431 et mourut avant 1489. Dans sa ballade des Femmes de PARIS, on trouve la strophe suivante : "*Mais soient Lombardes, Rommaines, Génevoises, Piémontoises, Savoysiennes, Il n'est bon bec que de Paris*". (Edition JANET, p. 80.).

Le succès du vocable *savoisien* persista, en fait, au XVII^{ème} siècle. Sa domination parut d'autant mieux assurée que le mot *savoyen* disparut alors complètement des usages. Mais, progressivement, depuis le XVIII^{ème} siècle jusqu'à aujourd'hui, c'est le terme de *Savoyard* qui a prévalu dans tous les usages classiques. Un point pourtant à souligner : le terme *savoisien* reste en usage dans tous les textes érudits et scientifiques.

Jean Claude DESTAGNOL



.. Duc de Savoie ou Roi de Sardaigne ? ..

Pourquoi et comment, sans cesser d'être Duc de Savoie, est-il devenu Roi de Sardaigne ?

Lors du traité d'UTRECHT (1713), la SAVOIE se voit attribuer la Sicile, ancienne possession espagnole, puis la FRANCE et l'ANGLETERRE obligent Victor-Amédée II de SAVOIE à accepter la SARDAIGNE en échange de la SICILE, échange concrétisé par le traité de LONDRES en 1720.

"Le duc de SAVOIE ne se souciait guère de posséder la SARDAIGNE plutôt que la SICILE; ce qui lui importait essentiellement, c'était la couronne royale qui coiffait les blasons de ces deux îles. Pour cause : la SAVOIE, qui était une ancienne terre d'empire (à l'image de la plupart des cantons Suisses), ne pouvait devenir un royaume. (...)

Or, avec le temps, la famille de SAVOIE, qui s'était définitivement exilée à TURIN, voyait grandir son projet italien et rêvait d'une couronne royale, condition essentielle pour unifier ce pays et y régner.

L'ITALIE n'était alors qu'une mosaïque de petits Etats, protectorats ou possessions, que leurs rivalités ne cessaient d'affaiblir, alors que grandissait l'Etat savoisien du PIEMONTE. Ce titre royal rapprochait la famille de SAVOIE de son ambition italienne".

Extrait de <http://notre.savoie.free.fr>

.. Non ! Les Savoyards n'ont jamais été italiens ! ..

J'ai beaucoup de sympathie pour nos voisins italiens avec lesquelles je suis heureux de partager certaines coutumes notamment culinaires, mais je veux répondre à l'article publié dans un des derniers "SABAUDIA" extrait de "Généalogie et Histoire" pour préciser un point d'histoire.

L'Italie, entité purement géographique jusque là, n'a commencé son existence en tant qu'état que le **14 Mars 1861**, date à laquelle le premier Parlement Italien a proclamé le Royaume d'ITALIE et l'avènement au trône de ce nouveau Royaume de Victor-Emmanuel II, jusqu'alors Roi de SARDAIGNE et ... Duc de SAVOIE.

Or, c'est durant le printemps de l'année précédente que les habitants de ce Duché furent invités à faire connaître

leur choix. On sait qu'ils optèrent presque unanimement en faveur de la France dans laquelle ils entrèrent comme citoyens à part entière, le **24 Mars 1860**.

Dire ou écrire que les Savoyards furent italiens est donc encore plus erroné que de dire ou écrire que les Hongrois furent jamais autrichiens ou les Irlandais anglais !

Certes, la famille des Rois de SARDAIGNE et les Rois d'ITALIE est d'origine *savoyarde*, comme la famille d'ANGLETERRE est d'origine *allemande* et la famille d'ESPAGNE d'origine *française* !

André-Marc CHEVALLIER

.. Langue officielle de la Savoie ..

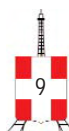
En 1560, le duc de SAVOIE, Emmanuel Philibert substitue le français au latin dans tous les actes officiels. En 1581, Montaigne, revenant d'Italie par le MONT CENIS notait dans son journal : "*ici on parle français*".

Dans les églises on prêchait et on priait en français. Les registres seront le plus souvent tenus en français. Ils peuvent l'être en latin au 16ème siècle et au début du 18ème, mais ne le sont jamais en "*patois savoyard*". Plus que dans

bien d'autres régions françaises, le français est, de longue date, la langue de la SAVOIE.

S'il ne fallait citer que ceux-là : François de SALES (1567-1622), s'est illustré, entre autres, par ses écrits en français, VAUGELAS (1585-1650) est un des plus illustres grammairiens de la langue française, Guillaume FICHET (1433-1480), érudit et théologien, créa le premier atelier typographique en français à la Sorbonne.

André-Marc CHEVALLIER



• • Sources généalogiques en Savoie • •

Type	Source	Historique	Contenu	Période	Localisation
État civil		Par l'ordonnance de Villers-Cotterêts de 1539, François 1er, occupant à cette époque la Savoie, prescrit aux curés la tenue de registres de baptêmes	Registres de catholicité, de chancellerie, des greffes	Avant 1792	Non déposés dans les mairies. AD série E. Presbytères, diocèses ?
		État civil laïc + actes paroissiaux rédigés par le Clergé	Registres d'état civil + registres de catholicité	1792-1814	Mairies, AD série E
		Clergé	Registres de catholicité en 1 seul exemplaire	1815-1827	Non déposé dans les mairies. AD série E. Presbytères, diocèses ?
		Clergé	2 exemplaires	1828-1860	Mairies, AD série E
		État civil	Registres d'état civil	Après 1860	Mairies, AD série E
Fiscal	Comptes de châtelaineries	Contrôle par le Comte de Savoie de la gestion financière de ses châtelains (administrateurs délégués, salariés, révocables)	Rouleaux de parchemin récapitulant les comptes (recettes et dépenses) des châtelains. Élaborés par un "receveur" et non par le châtelain lui-même	1240-XVe s. ?	ADS
	Terriers (étendus)		Répertoire des droits comtaux. Biens fonciers tenus du Comte et prestations dues audit comte	XIIIe s. ? -	
	Comptes de subsides		Chefs de famille assujettis à l'impôt extraordinaire	XIVe s.	ADS
	Recensements				
	Listes des "feux"			1442-1700	ADS
	Gabelle du sel	En 1560, le duc Emmanuel-Philibert établit au profit de l'État savoyard le monopole de la vente du sel et la perception d'une taxe sur sa consommation, la "gabelle du sel". Un édit de 1561 fixe la quantité de sel minimum que chaque individu se doit de consommer : 11,4 l par an. Cette obligation disparaît en 1563	Premier recensement nominatif complet de la Savoie. Dénombrement par feu de chaque personne ou bétail prenant sel ou pouvant faire l'objet d'une salaison. Les pauvres et enfants de moins de 5 ans sont exemptés de cet impôt	1561-1562	Rôles de la gabelle : ADS et ADHS série SA. Transcription de certaines gabelles : ADS série J
	Reconnaisances				
	Listes d'inscription censitaire			1848-1860	
	Capitation espagnole	Recensement à but fiscal dans le cadre de l'occupation du duché de Savoie par l'armée espagnole de l'hiver 1742 à février 1749. Décision le 8 août 1743 de lever une capitation sur l'ensemble des habitants du duché pour financer l'entretien de l'armée d'occupation. L'occupant prélève de plus des tailles extraordinaires et d'autres contributions financières ou en nature	Plusieurs catégories de contribuables : nobles, bourgeois, artisans, paysans. Les pauvres, mendiants et moins de 7 ans sont exonérés. Nominatif ?	1743-1747 ?	ADS série C. Rôles de capitation accessibles seulement par microfilms : 1 Mi 305 à 1 Mi 315
	Mappe sarde	1728 : décision de Victor-Emmanuel II de réaliser un cadastre de chaque commune afin d'améliorer la perception des impôts. Unique en Europe à cette époque	Permet de retrouver les noms de tous les propriétaires. Composition de la mappe sarde : • Plan par paroisse au 1/2372e comportant les numéros de parcelles et la nature des cultures. • Liste de toutes les parcelles : n°, lieu-dit, propriétaire, nature de la culture. • Tabelle générale : liste alphabétique des propriétaires, et pour chaque propriétaire, liste de ses parcelles, contenance, imposition, etc. • Livre journalier des mutations de propriété. • Livre des transports.	1728-1738	Plans sur cédéroms ADS. Mappes, tabelles et numéros suivis : ADS série C, C 1862 à C 4811. Livre journalier et livre des transports : série C Additions, C 5134 à C 5739

Type	Source	Historique	Contenu	Période	Localisation
Fiscal	Cadastre napoléonien	Établi pour quelques communes des cantons d'Aiguebelle, L'Hôpital, St Pierre d'Albigny	5 documents pour chaque commune : • Plan au 1/2500e • Présentation de la commune • Propriétés bâties et propriétés non bâties • Une matrice par propriétaire avec table alphabétique • Cahier de calcul des surfaces et revenus	1808-1815	ADS série L. Registre : L 867 à 1001, plan : L 1006 à 1010
	Ancien cadastre	Mis en place progressivement après le rattachement de 1860. But fiscal	Pour chaque commune : • Plan des parcelles au 1/10000e ou 1/20000e • Registres : état de section (n° de parcelle, propriétaire, lieu-dit, contenance, nature de culture), matrice cadastrale (registre alphabétique des propriétaires, adresse de chaque propriétaire, liste de ses parcelles, etc.), matrice 1913, Registre Auxiliaire des Mutations (1 seul exemplaire, mairies)	1864-1945	2 exemplaires : Mairies et AD. ADS : plans : pas encore de cote, registres : série 3P
	Cadastre rénové	Une loi de 1930 pose le principe de la rénovation du cadastre	Consultation sur place ou demande d'extraits des plans. Pour chaque commune : • Plan du parcellaire au 1/500e, 1/1000e ou 1/2000e • Registres : état de section (suivi de chaque parcelle), matrice des propriétaires, par ordre alphabétique	1933-1980	Mairies, Direction départementale des services fiscaux (Chambéry, St Jean de Maurienne, Moûtiers)
	Conservation des hypothèques		"Fichier immobilier" centralisant la publication des actes de constitution et de transmission de droits, l'inscription des hypothèques		Direction des services fiscaux (Chambéry), ADS 4 Q
Militaire	Consigne des mâles			1635-1698 1726-1733	ADS série SA ADHS série C
	Registres d'assentement		Registres d'engagement des soldats volontaires	Seconde moitié XVIIe s.	ADS et ADHS série C
Notarial	Tabellion sarde	Archives de l'insinuation. Réglementation du tabellion en 1770. Rétablissement le 12 juillet 1814. En 1817, on dénombre 24 bureaux d'insinuation	Le trésor des archives de Savoie. Reproduit intégralement les actes notariés et certains actes privés ou administratifs. Contrats, actes, Testaments, dots, transactions, contrats d'apprentissage, rentes, etc. Une grande partie des registres est munie d'une table. Registre spécial des actes sous seing privé passés à l'étranger.	1697-1792 et 1815-1860	10 FS Répertoires du tabellion. Microfilms 6 Mi 99 à 6 Mi 123. ADS série 2C
	Insinuation		Il existe parfois des registres des insinuations	1697-1793	
	Minutes notariales				ADS 6E
Religieux	Visites pastorales des évêques		État numérique des feux	XVIe-XVIIIe s.	
	Listes de communiant				
	Livres d'âmes ou obituaires				Cures
	Dossier de dispense		Comporte - la supplique des fiancés avec tableau de cousinage - l'enquête (témoignages) - l'accord de l'évêque		AD série G (Affaires ecclésiastiques)

•• Sources généalogiques - Recensements ••

Pour beaucoup, la généalogie consiste à rechercher ses ancêtres à partir de registres paroissiaux, ou de d'état civil. Mais il arrive qu'un jour on ne débouche sur plus rien, c'est l'im-passe. On bute sur un lieu de naissance, sur un village ou une ville qui est supposée être celle d'origine de cet ancêtre ? Alors faute de preuves, de courage aussi, on arrête ses recherches... Erreur, il existe beaucoup d'autres moyens pour continuer ses recherches et en particulier les recensements de la population...

Un recensement est une opération administrative qui consiste à faire le dénombrement d'une population. Les documents établis à cette occasion sont utiles au généalogiste, non pas sur le plan statistique, mais sur le plan des renseignements qu'ils apportent concernant les familles, lorsque des listes nominatives ont été dressées et conservées.

Jusqu'au XVIII^e siècle les recensements sont faits par feux, c'est

à dire la famille, et seul apparaît alors le nom du chef de famille.

Il y eut beaucoup de recensements effectués sous tous les régimes, mais ceux qui nous concernent le plus, ce sont les recensements qui eurent lieu à partir de 1836.

Avec le recensement de 1836 va commencer la grande série des recensements dressés à base d'états nominatifs. Faits tous les cinq ans de 1836 à 1936, ils sont depuis lors moins réguliers en raison de leur coût. Du fait de la guerre, celui de 1971 eut lieu en 1872 et il n'y en eut pas en 1916, non plus qu'en 1941.

Ces recensements sont conservés dans la série M. des Archives départementales et dans la série F des Archives communales.

Ci-dessous un tableau donne les indications fournies par recensement. ❁



Détail du tableau ci-contre

- 1 - Nom: il est indiqué dans tous les recensements.
- 2 - Prénoms: ils sont donnés dans tous les recensements. Depuis 1946, seul le prénom usuel est indiqué.
- 3 à 5 - De 1836 à 1901, l'âge est donné. À partir de 1906, une plus grande précision est donnée en indiquant non plus l'âge mais l'année de naissance. À partir de 1968, la date est donnée complète avec le mois et le jour.
- 6 - État civil: il est donné de 1836 à 1876. Cela consiste à indiquer le sexe de la personne et si elle est mariée, célibataire ou veuve.
- 7 - Profession: indiquée dans tous les recensements.
- 8 - Adresse: est indiquée plus ou moins bien dans tous les recensements.
- 9 - Nationalité: apparaît en 1851, 1872 et 1876, puis régulièrement depuis 1886.
- 10 - Lieu de naissance: apparaît en 1872 et 1876, puis de 1906 à 1936.
- 11 - Position dans le ménage (appelé aussi situation dans le ménage, position par rapport au chef de famille, etc.): chef de famille, sa femme, sa mère, son fils, sa sœur, etc.
- 12 - Patron, ouvrier, employé, et s'il a un patron, le nom de celui-ci est donné.
- 13 - Religion: cette indication n'est donnée que dans un seul recensement, celui de 1851. Des colonnes différentes sont à cocher pour 1° les catholiques romains; 2° les réformés de France ou calvinistes; 3° les personnes rattachées à la confession d'Augsbourg; 4° les Israélites; 5° les autres cultes.

et maladies; avec des colonnes différentes pour les aveugles, les borgnes, les sourds et muets, les aliénés à domicile et les aliénés dans les établissements particuliers, les individus atteints d'un goitre, affligés d'une déviation de la colonne vertébrale, de la perte d'un bras, d'une jambe, les pieds bots, avec une dernière colonne pour les autres maladies ou infirmités apparentes.

15 - Résidence lors du précédent recensement: cette indication n'apparaît que depuis 1962. le recensement de 1962 demande d'indiquer le lieu de résidence au 1^{er} janvier 1956 et le recensement de 1968 demande d'indiquer le lieu de résidence au 1^{er} janvier 1962.

Avant la seconde guerre mondiale, un exemplaire des listes nominatives de recensements était obligatoirement versé aux Archives départementales. Depuis 1945, les communes n'ont plus aucune obligation de leur remettre un exemplaire. Cette mesure prise par l'INSEE, très regrettable pour les historiens comme pour les généalogistes, a obligé les archivistes à multiplier les démarches auprès des communes pour se faire verser par celles-ci leur exemplaire des listes nominatives et, à défaut, pour faire verser par l'INSEE des feuilles de ménage, documents de base à partir desquels sont établies les listes nominatives.

Si les recensements entrepris à partir de 1836 à nos jours sont très intéressants pour le généalogiste, il existe d'autres recensements établis avant la Révolution: registres de bourgeois, recensements fiscaux, recensements à titre militaire, recensements dans les colonies, recensements des pauvres, etc. Si ces recensements existent, ils se trouvent soit aux Archives départementales, soit aux Archives municipales.

Lorsque l'on croit que tout est fini, qu'il n'y a plus rien à faire, il reste toujours un petit rien qui remet la machine en route. Alors retournez à vos plumes et stylos pour reprendre vos recherches. Soyez patient et courage.



14 - Infirmités et maladies: le recensement de 1851 est le seul où apparaissent individuellement indiquées les infirmités

Recensement Liste nominative	1836	1841	1843	1851	1856	1861	1866	1872	1876	1881	1886	1891	1896	1901	1906	1911	1921	1926	1931	1936	1946	1954	1962	1968
1 - Nom	•	•	•	•	•	•	•	•	•	•	•	•	•	•	•	•	•	•	•	•	•	•	•	•
2 - Prénoms	•	•	•	•	•	•	•	•	•	•	•	•	•	•	•	•	•	•	•	•	•	•	•	•
3 - Âge	•		•	•	•	•	•	•	•	•	•	•	•	•										
4 - Année de naissance															•	•	•	•	•	•	•	•		
5 - Date de naissance																							•	•
6 - État civil	•	•	•	•	•	•	•	•	•															
7 - Profession	•	•	•	•	•	•	•	•	•	•	•	•	•	•	•	•	•	•	•	•	•	•	•	•
8 - Adresse	•	•	•	•	•	•	•	•	•	•	•	•	•	•	•	•	•	•	•	•	•	•	•	•
9 - Nationalité				•				•	•		•	•	•	•	•	•	•	•	•	•	•	•	•	•
10 - Lieu de naissance								•	•						•	•	•	•	•	•				
11 - Position dans le ménage										•	•	•	•	•	•	•	•	•	•	•	•	•	•	•
12 - Patron, ouvrier, employé														•	•	•	•	•	•	•				
13 - Religion				•																				
14 - Infirmité, maladie				•																				
15 - Résid. au précéd. Recens.																							•	•

• • Sources

• • **Les recensements et états de population du XIVe au XVIIIe siècles, Robert GABION, Sources et Méthodes de l'Histoire de la Savoie, tome II**

La pratique des documents anciens, Annecy, 1978

Le terme censimento (français recensement, latin et anglais census) n'apparaît qu'au XIXe siècle. Avant on parlait de dénombrements. On entend plutôt par recensements les états

nominatifs de l'ensemble des habitants, par dénombrement les états numériques ou les états nominatifs ne signalant que les noms de chefs de famille et le nombre de personnes vivant au foyer.

Au point de vue de la masse documentaire, trois siècles sont particulièrement bien pourvus, le XVe, le XVIe, le XVIIIe. Le XVIIe siècle est mal pourvu.



• • **Mouvement de la population dans le diocèse de Maurienne, par Mgr A. BILLET, Académie Savoisienne, 1ère série XII, 1846, p. 337-349**

... Pour la Tarentaise et la Maurienne en particulier, il existe des relevés nominatifs et numériques depuis 1740 et surtout de 1756 à 1790.



• • **Autres sources**

- Aux Archives départementales, voir les Cottets (séries C, E supplément, J) : relevés numériques et nominatifs pour la Maurienne depuis 1740 et surtout de 1756 à 1790.

Savoie de 1690 à 1696, 1703-1713).

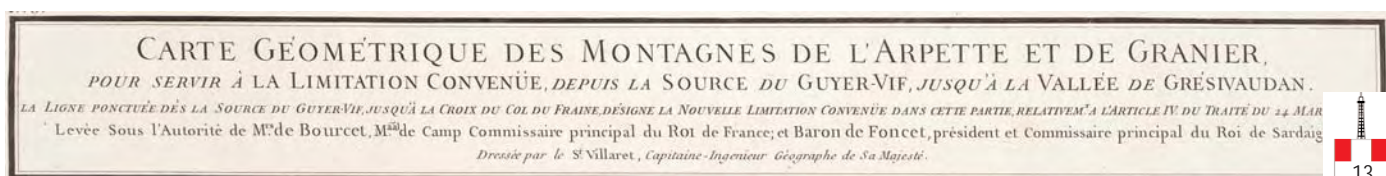
- La capitation espagnole de 1743 à 1749 (Série C).

- Les documents pour la taille, les tabelles des propriétaires de cadastre de 1728 à 1738.

- Les recensements militaires : 1635 (entre 18 et 50 ans), 1698, 1713 et les années suivantes.

- Les dénombrements et les rôles de la capitation. La capitation générale : impôt direct par tête introduit par Louis XIV (en

- Les recensements ecclésiastiques : états numériques de feux contenus dans les procès verbaux des visites périodiques des évêques dans les paroisses.



.. Les Recensements divers – Une source remarquable de données ! ..

Il est une ressource que les débutants ont intérêt à connaître. On a parfois des difficultés pour trouver ses ancêtres proches, à cause de la règle de confidentialité de 100 ans. Il existe une astuce pour contourner cette règle : la consultation des **recensements nominatifs**.

On a recensé nominativement les habitants des diverses communes en gros tous les cinq ans ... jusqu'à 1975 ! 1861 - 66 - peut-être pas 71 à cause de la guerre - 76 - 81 - 86 - 91 - 96 - 1901 - 06 - 11 - 21 - 26 - 31 - 36 - 46 - 54 - 62 - 68 - 75

On y trouve également le domicile (rues dans les villes, hameaux dans les petites communes) des personnes recensées et leur âge (ou leur date de naissance), le lieu de naissance (c'est parfois utile quand on se découvre

une arrière-grand-mère qui n'est manifestement pas du pays !). Ces recensements permettent aussi de reconstituer les fratries.

On les consulte aux archives départementales et, parfois dans les communes, quand le secrétaire de mairie sait où ces documents ont été rangés ! Existe-t-il une règle de confidentialité ? Oui, sous réserve de vérification : 30 ans.

On ne parle ici que des recensements français, il y en a eu aussi pendant la restauration sarde, généralement bien tenus. Certaines années (par exemple en 1858), ils indiquent aussi le niveau d'instruction (sait lire et écrire, sait lire mais non écrire, ne sait ni lire ni écrire).

André DÉCERIER

.. Avant-Titres dans les actes ..

Pour le 17^e et 18^e siècle, les titres s'échelonnent de la façon suivante :

- (*rien*) : le curé ne connaît pas les parents,
- **Honnête** : le curé connaît les parents qui fréquentent son église),
- **Honorable** : paysan aisé, artisan, souvent donateur à l'église,
- **Égrège** : propriétaire (*étymologiquement hors du trou-peau*),
- **Discret** : jeune égrège,
- **Maitre** : notaire, praticien,
- **Sieur** : (Sr) et son épouse,
- **Demoiselle** : (Delle)
- **Messire** : marchand aisé, rentier,
- **Révérénd** : Chanoine, Evêque, Vicaire Episcopal,
- **Respectable** ou **Spectable** : avocat, magistrat, médecin,
- **Noble, noble homme, Noble et Puissant Seigneur, illustre seigneur** : membre de l'aristocratie.

André-Marc CHEVALLIER

.. Un Bourgeois parmi vos ancêtres ? ..

Le concept de bourgeoisie sous l'Ancien Régime est à la fois juridique et social. Au plan juridique, il définit l'appartenance à une communauté urbaine et implique un statut comportant :

- des droits politiques (participation à l'assemblée ou conseil général des bourgeois, droit d'accéder aux fonctions municipales),
- et des droits économiques, en particulier, une certaine immunité fiscale dans le cadre des anciennes franchises.

Le privilège de bourgeoisie se transmet par hérédité ou s'acquiert par agrégation au corps des bourgeois, moyennant finance et prestation de serment.


La somme demandée est très variable suivant l'importance de la ville, la richesse estimée de l'individu ou les services qu'il a rendus et rendra éventuellement. Un bourgeois peut être radié du rôle des bourgeois à cause de [*trop*] fréquentes absences.

On se méfie, en effet, de ces notables de campagne qui veulent se faire recevoir bourgeois en ville uniquement pour jouir de l'immunité fiscale pour une partie de leurs biens. A la finance s'ajoute traditionnellement le don d'un "*seillot de cuir bouilli*" pour transporter l'eau en cas d'incendie, et d'un "*mousquet garny de sa bandollière et forchette*" destiné à armer la milice urbaine.

Au plan social, le concept de bourgeoisie se confond avec celui de notabilité, impliquant une aisance relative, un degré d'instruction, un genre de vie et une mentalité qui distinguent du populaire.

Ainsi les deux sens du mot ne se recoupent pas forcément. Un notaire de campagne, un fermier des grandes abbayes sont des notables, tandis qu'un modeste artisan peut être bourgeois de sa ville sans se différencier du menu peuple.

Extraits de "*La Savoie de la Réforme à la Révolution Française*" – Ouest-France - 1985



.. Du florin à l'Euro ..

Résumé de la communication de Mme BROCARD - Académie des Science, Arts et Belles Lettres de SAVOIE

En SAVOIE, le florin d'or italien ... sera utilisé jusqu'à la réforme royale de 1717, mais le denier gros reste l'unité de base. Une journée de menuisier coûte alors 2 deniers gros, une vache 3 florins, et la dot de Blanche de SAVOIE qui épouse Galéas VISCONTI se monte à 60 000 florins d'or. ...

On passe vite au "*florin petit poids*" de SAVOIE, qui se distingue du *florin bon poids florentin* :

- 1 florin petit poids vaut 10 gros,
- 1 gros vaut 12 deniers courants,
- 1 sou = 12 deniers.

En 1630, Louis XIII occupe la SAVOIE qui compte toujours en florins de 12 sols, tandis que le PIEMONTE compte en livre ou *lira* de 20 sols.

Lorsque Louis XIV prend effectivement le pouvoir en 1661, il remplace l'écu d'or par le "*louis d'or*" de 24 livres. La SAVOIE se débrouille comme elle peut : le florin sert de monnaie de référence, mais l'on frappe des pistoles valant 3 ducats de 7 florins.

A la fin du XVII^e siècle, le louis d'or vaut 28 florins de SAVOIE, et le florin de SAVOIE 12 sols de SAVOIE ou 10 sous de FRANCE.

Occupée, "*désoccupée*", réoccupée par les Français, la SAVOIE prend une autre envergure lorsque Victor-Amédée 1^{er} devient roi de PIEMONTE-SICILE puis SARDAIGNE en 1713 et 1717. Un nouvel édit sur les monnaies, le 12 février 1717, remplace le florin comme unité de compte par la livre, valant 20 sols ou 3 florins, qui sera utilisée jusqu'en 1795. 1717 marque la fin des frappes côté SAVOIE. ...

Désormais, la monnaie est battue à TURIN et en SARDAIGNE. En 1792, la SAVOIE est à nouveau envahie par les révolutionnaires français. Le décret d'août 1797 créant en FRANCE le système de la décimalisation, copié sur celui des jeunes ETATS-UNIS D'AMERIQUE avec des pièces de 1 franc valant 100 centimes, est imposé à la SAVOIE par Napoléon 1^{er} en 1805.

En 1815, le traité de VIENNE rend la SAVOIE à Victor-Emmanuel 1^{er} et lui donne GENES, de surcroît. La livre est rétablie, elle aura cours jusqu'en 1860. Dès 1816, cependant, elle était frappée aux mêmes titre et poids que le franc, 1 livre valant 1 franc. ...

Après l'Annexion de 1860, la SAVOIE abandonna le système de la livre pour passer au franc français, puis à l'Euro.



.. La Savoie aux Archives d'État à Genève ..

Site des Archives d'État : <http://etat.geneve.ch/dt/site/interieur/archives/master-home.jsp>

De l'appartenance de GENEVE au Duché de SAVOIE, avant la Réforme, les Archives d'État conservent un ensemble très riche de documents qui touchent aux comptes de châtelainie, à la Justice de Paix, aux Procès, aux Affaires militaires (1100-1550) de beaucoup de paroisses de l'Ancien Duché et, donc, pas seulement de celles proches de GENEVE.

De la période de confection de la carte sarde, les Archives d'État conservent les cartes d'un certain nombre de paroisses dont il n'a pas été possible d'obtenir la liste, mais doivent correspondre, en gros, aux communes du Tabellion telles qu'énumérées ci-après.

De la période pendant laquelle GENEVE fut le Chef-Lieu du Département du LEMAN, les Archives d'État conservent surtout le Tabellion de ST JULIEN et CAROUGE (1698-1792) et qui contient les actes insinués par les Notaires de pa-

roisses françaises d'AMBILLY, BEAUMONT, BOSSEY, CHENEX, COLLONGES SOUS SALEVE, FEIGERES, JUVIGNY, MIZERIER, NOTRE DAME D'ABONDANCE, ST JULIEN EN GENEVOIS, THAIRY, THOLLON, VALLEIRY et VIRY.

Bien entendu, les affaires traitées dans ces actes peuvent concerner les paroisses du Genevois voisin. Des répertoires ont été soigneusement établis, très clairs, certains sont microfilmés et on peut donc demander des extraits à condition d'être quelque peu spécifique.

Existent également des fichiers très détaillés des conscrits de la période napoléonienne et des étrangers enregistrés à GENEVE pendant la période 1815-1896. Il existe à GENEVE peu de documents disponibles à la vente. Le Secrétaire de la Mairie de CAROUGE (M. ZUMKELLER), en charge de l'État-civil est assez ouvert aux questions des généalogistes et peut être contacté dans ce but !

La gabelle d'Emmanuel-Philibert

Extrait de «Emmanuel-Philibert, Duc de Savoie», par Marie José de Savoie, Éditions Slatkine, 1995

« Pour trouver l'argent nécessaire à la politique de développement économique que voulait Emmanuel-Philibert, ...il fallut... recourir à l'impôt. Le duc voulut mettre sur pied un impôt permanent, éventuellement susceptible d'augmentation. Ce fut la gabelle du sel qui existait déjà en Piémont.

Le défaut majeur de cette imposition nouvelle provenait du trop grand nombre d'exemptions, partielles ou totales (elle n'était payée ni par les nobles, ni par le clergé), et l'absence d'une base exacte pour sa répartition. Le cadastre était alors inconnu en Savoie, ce qui obligeait à recourir à des estimations anciennes des plus approximatives. Dans le but de déterminer plus rigoureusement la base de l'impôt, en 1561 et 1562, pour chaque feu des États de Savoie, furent recensés nominative-

ment chaque chef de famille, son épouse, leurs enfants et, le cas échéant, les serviteurs et le bétail consommant du sel. Les enfants de moins de cinq ans étaient recensés mais exemptés. Les feux misérables étaient également exemptés de la gabelle; les feux pauvres la payaient en se groupant à plusieurs? Ces recensements nous donnent une estimation précise de la population des États de Savoie au début du règne d'Emmanuel Philibert: 400 000 à 450 000 âmes pour la Savoie, 750 000 pour le Piémont ».

Ce que ne dit pas l'héritière de la famille de Savoie, c'est que ce recensement constitue pour tous les généalogistes que nous sommes un document de référence très précieux! ❁

La gabelle

Louis Modelon, Sous-archiviste départemental. Article « Arbin et Montmélian en 1561 »

Il est évident que le dénombrement, fait dans toutes les communes de Savoie, est une source de toute première importance pour les recherches généalogiques lointaines. En revanche, il convient de remarquer que l'on dispose ainsi des noms des habitants et non de ceux des propriétaires. Pour l'histoire des immeubles, il faut donc en consulter d'autres: papiers de famille, procès, inventaires, testaments, contrats de mariage, états fiscaux comme ceux de 1730...

Une remarque d'ordre fiscal que comprendront tous les contribuables: la limite d'âge inférieure retenue pour l'imposition était de 5 ans. En conséquence, les familles savoyardes ont un nombre surprenant d'enfants de 4 ans...

Le dénombrement de 1561 pour la Gabelle du sel en Savoie est l'œuvre d'Emmanuel-Philibert duc de Savoie dit « Tête de fer, prince aux cent yeux ».

À la mort de son père Charles III en 1553, ce duc ne possède que Nice et quelques villes du Piémont.

Au traité de Cateau-Cambrésis en 1559, Français et espagnols se rendent réciproquement leurs terres et la Savoie est restituée à ses souverains.

Emmanuel-philibert doit remettre sur pied un pays qui vient de subir une occupation étrangère de vingt-trois années; les provinces sont dans un état lamentable à en croire le rapport des ambassadeurs vénitiens réputés impartiaux.

Il veut mettre de l'ordre dans les provinces de son duché, reconstituer une armée, percevoir les impôts; réorganiser l'administration et la justice sont des tâches urgentes.



Pour établir le rôle de la taxe du sel, Emmanuel-Philibert fait procéder au recensement de la population

de ses états.

Par lettres patentes du 17 janvier 1561, le duc confie à noble François de Lalée, seigneur de la Tornette, trésorier et receveur général des finances de Savoie et autres pays au-delà des monts, la tâche de faire une fidèle description de tous les sujets, tête par tête, noms et surnoms, famille après famille, de représenter séparément les personnes exemptées: nobles, ecclésiastiques, pauvres, misérables, et enfants ne dépassant pas l'âge de cinq ans et le nombre et la qualité du bétail. Le pauvre est celui qui est dans la gêne bien qu'il possède. Au contraire le misérable n'a rien.

Malgré de nombreuses difficultés, la description presque complète de la population savoyarde fut faite pour les années 1561-1562.

Cet énorme travail est représenté par des registres ou cahiers représentant les listes des personnes taxées de la gabelle; la population est donc regroupée par paroisse, quelquefois en châtellenie ou en mandement. Ce dénombrement concerne toutes les paroisses du duché, soit pour la Savoie Propre 223 paroisses.

Certains mots nous paraissent barbares: feu, nourri pour l'honneur de Dieu, donné, commandé, et auxquels s'ajoutent des termes de patois.

Un feu est un groupe de personnes vivant sous le même toit, comprenant parfois plusieurs ménages sous l'autorité d'un même chef.

L'adoption jouait déjà un rôle important au XVI^e siècle; elle se base d'une part sur les placements dans les familles d'enfants abandonnés et recueillis dans un premier temps par l'ensemble du clergé et par les hôpitaux; d'autres sont des orphelins; des1

parents ou des amis les recueillent ; ils sont mentionnés dans ce recensement comme « nourris pour l'honneur de Dieu ».

Un enfant « donné » que l'on trouve mentionné à la suite d'un groupe familial est un enfant naturel. L'usage voulait en Savoie que le père se charge dès la naissance de ses enfants issus de relations hors mariage. Gabriel Pérouse dans son étude sur le droit savoyard nous donne d'importants renseignements sur cette catégorie d'enfants.

Il existait un contrat original du droit savoisien appelé « commande ». Les paysans élevaient à mi-profit, « tenaient à commande » un bétail qui appartenait soit à d'autres paysans, soit à des habitants fortunés. À la signature du contrat, les deux parties fixaient le « chadal » qui représente la valeur conventionnelle du bétail et le capital que le propriétaire du cheptel a mis dans l'affaire. Au terme du contrat, elles procédaient à une nou-

velle estimation du prix réel du bétail mis en commande et des jeunes bêtes nées après le contrat. Le bailleur commence à prélever son chadal et le reste se répartit par moitié. Les animaux anciens et nouveaux font en même temps retour au bailleur.

Dans l'énumération en patois des têtes de bétail, les génisses sont appelées « moges » ou « mojes », les veaux « mogeons » ou « mojons » ; il faut distinguer le veau jusqu'à un an, le mogeon à partir d'un an ou le jeune mâle ; et les brebis sont nommées « fée » ou « fié ».

Le dénombrement de 1561 est une source essentielle pour l'histoire démographique de la Savoie, l'histoire économique (élevage, etc.), et l'histoire sociale (paupérisme, émigration) ; les généalogistes y puisent d'abondants renseignements. ❁

• • Sources généalogiques - Les registres paroissiaux • •

Les registres paroissiaux constituent la principale source d'informations généalogiques.

Ces documents tenus par les curés pour enregistrer les baptêmes, mariages et sépultures (BMS) existent en Savoie depuis le milieu du XVI^e siècle. Les plus anciens qui soient disponibles datent de 1560. D'une façon générale, on en trouve souvent à partir de 1570-1580, mais la plupart présentent des lacunes importantes au cours du XVII^e siècle.

Ils sont initialement rédigés en latin, puis en français, avec quelques retours au latin pendant le XVIII^e siècle. Les actes sont souvent très incomplets dans les registres les plus anciens : les actes de baptême ne mentionnent pas toujours le patronyme de la mère, les actes de mariages sont rarement filiatifs et les actes de décès peuvent être très succincts.

Les registres sont tenus en original, puis recopiés en double exemplaire, afin que les prêtres puissent remettre ces copies chaque année au greffe de l'Évêché, au moment de la fête de Pâques.

Cette situation a duré jusqu'à 1792, période à laquelle, les registres ont été passés aux Municipalités qui, dès lors, en assurèrent la garde et enregistrèrent naissances, mariages et décès (NMD). Les prêtres clandestins tinrent quelquefois des registres parallèles que l'on retrouve aujourd'hui en double des registres municipaux (avec des différences). Ces derniers ont été rendus à la paroisse en 1814 et y resteront jusqu'à 1860 avant que les deux départements savoyards n'adoptent les dispositions relatives à la tenue des actes d'État-Civil en vigueur en France.

Des tables décadaires ne donnant que dates, noms et prénoms des intéressés sont établies et conservées, ici et là, à partir de

1814.

Les registres peuvent actuellement être trouvés, pour la presque totalité, aux Archives Départementales. Il arrive qu'on puisse en trouver (et quelquefois, ce sont des registres qui ne sont pas aux AD) dans les Mairies, dans les Presbytères et au Diocèse.

Le plus souvent, les Archives Départementales ne donnent pas accès aux registres originaux lorsqu'ils ont été microfilmés. Ces registres peuvent donc être essentiellement consultés sur des lecteurs de microfilms.

L'Église de Jésus-Christ et des Derniers Saints (Les Mormons) a, pour des raisons de croyance, microfilmés la plupart des registres détenus par les AD ainsi qu'un certain nombre de documents originaux de même nature (états des âmes, tables décadaires, etc.). Le travail n'est pas encore achevé pour tous les départements français, mais il l'est pour ceux de la Savoie et de la Haute Savoie. Sur consultation, les Mormons communiquent les numéros des microfilms correspondant aux registres des paroisses (le CGS-PRP possède ces références). Ces microfilms peuvent être achetés aux Mormons (par l'intermédiaire d'une association) ou visionnés (après commande) dans les locaux que l'Église de Jésus-Christ et des Derniers Saints a dans plusieurs villes de France et des pays voisins.

Un certain nombre de dépouillements, manuscrits ou informatiques, de ces registres ont été réalisés bénévolement par des particuliers, membres ou non d'associations généalogiques : ils sont disponibles auprès de ces associations, mais on les trouve aussi aux AD, quelquefois dans les mairies et les presbytères. ❁



• • Sources généalogiques - La mappe sarde • •

Le cadastre original ou « mappe sarde » a été institué par lettre patentes du roi Victor Amédée II le 9 avril 1728 et réalisé sur 10 ans. Il intéresse chaque commune de Savoie.

Chaque commune possède son cadastre. Il se compose de :

La mappe, ou plan cadastral, rouleau de papier entoilé portant le dessin de toutes les parcelles et leur numéro d'ordre.

La Tablette des propriétaires classés par ordre alphabétique avec indication de leur condition (noble, ecclésiastique, bourgeois ou paysan). Un autre livre donne le détail des parcelles dans l'ordre de leur numérotation

Ce registre contient le nom du possesseur et la liste de ses biens. Une suite de colonnes indique le numéro de la parcelle, son emplacement, sa nature, son degré de bonté, les frais de culture qu'elle occasionne, son rapport et le chiffre de la taille qu'elle paie. Les terres exemptes d'impôts, comme privilégiées et les biens communaux sont également cadastrés.

Les Livres de Mutation (livre journalier et livre de transport) indiquent, de 1739 à 1860, toutes les ventes de terre opérées dans la commune. On peut donc suivre le sort d'un champ à travers ses propriétaires successifs.

La Mappe sarde

J. GARBOLINO

Maurienne Généalogie n° 41, février 2001

C'est sous le règne de Victor Amédée II, despote ambitieux, que de grandes réformes administratives s'engagent. La plus importante est celle du cadastre ou mappe, faite pour assurer une meilleure rentrée des impôts fonciers.

Par lettres patentes du 9 avril 1728, un Surintendant Général du Cadastre est chargé de la direction des opérations sur le terrain et de la confection des documents : établir une mesure uniforme et équitable des biens fonciers par catégorie et par parcelle (hors propriétés bâties, non imposées). Une vingtaine de brigades dites escadres, composées chacune de 6 équipes de trois hommes (un géomètre, un agrimoteur (arpenteur ou mesureur ou trabucant), un estimateur) se mettent en place en Savoie. Sous la direction d'un délégué (piémontais ou lombard), les 6 équipes d'une escadre effectuent levées et calculations de 6 paroisses voisines (petites unités géographiques). La commune fournit un porteur de fichets, 2 indicateurs et 2 estimateurs locaux chargés de désigner les limites, de donner le nom des propriétaires et d'apprécier la valeur des parcelles. La présence de soldats assure la protection des opérateurs en cas de différends avec les propriétaires.

les équipes lèvent un plan de la commune qu'elles divisent en levées partielles ou planchettes qu'elles assemblent pour obtenir la carte finale. Une méthode de triangulation permet d'éliminer les erreurs lors de la juxtaposition des levées partielles pour l'assemblage de chaque mappe.

L'étude de l'ancien cadastre, complétée de celle des recensements et des délibérations, permet ainsi de faire le tableau exact des familles et de leurs propriétés dans la commune durant plus de deux siècles.

Les mappes copiées, tablettes simplifiées, numéros suivis et, surtout, livres journaliers et livres de transports sont conservés dans les Archives Communales. Les Archives Départementales possèdent un double des inventaires des Archives Communales et les rapports périodiques d'inspection indiquant l'état des documents.

Le cadastre mis en vigueur en 1728 devait être différent de ce qu'il devait être à l'origine. Il fallut renoncer à définir le produit net de l'agriculture par une prise en compte systématique du montant des charges seigneuriales et décimales qui pesaient sur la terre.

La mise en chantier du cadastre savoyard de 1729 répond à une exigence étatique de consolidation du pouvoir central. Il permet d'établir une présomption de propriété pour les détenteurs qui peuvent justifier d'une filiation d'inscription dans les documents. ✱

Détail de la Mappe de Cruet, ADS, CD-ROM n° 104

L'original de la mappe est en noir et blanc avec uniquement les numéros parcelles, l'orientation du territoire et l'indication des paroisses périphériques dites confins. Les mesures sont en trabuc (environ 3 m) et en journal du Piémont (400 trabucs carrés, soit 138 ares).

L'échelle est au 1/2 400. Deux mappes sont confectionnées en plus, coloriées, complétées de légendes, l'une déposée à la cour des comptes de Chambéry, l'autre laissée à la commune. Dix registres accompagnent chaque mappe (n° des parcelles, lieu-dit, nom des propriétaires, nature, classe, valeur, cote pour l'impôt...). Ce travail énorme et d'une très grande précision a duré 10 ans.

Les mappes ou cartes topographiques ont été longtemps le seul instrument de référence pour les limites des parcelles. ✱



.. Sources généalogiques - Le tabellion du duché de Savoie ..

Lieux de dépôt

Archives Départementales de la Haute Savoie
Archives Départementales de la Savoie
Archives d'État de Genève (Tabellion de St Julien)

Historique

Obligation d'insinuation établie par Charles Emmanuel en 1610
Obligation abandonnée en 1626
Obligation rétablie par Victor Emmanuel (édit du 28/11/1696, complétée par celui du 04/09/1697)

Contenu

Double intégral de tous les actes passés devant notaire, les actes non passés étant réputés ne pas avoir de valeur devant le tribunal.

Période concernée

Pour le Tabellion « ancien régime » : 1697-1792
Pour le Tabellion « sarde » : 1814-1860

Découpage géographique

Chaque notaire dépend d'un « bureau » en fonction de son lieu de résidence, suivant un découpage défini en 1697.
19 bureaux pour la Savoie, 19 pour la Haute-Savoie (17 seulement à partir de 1814).
Après 1860, les registres jusque là réunis en un seul lieu ont été, pour des raisons pratiques, répartis dans les Archives Départementales respectives.

Présentation

Les actes sont manuellement transcrits par année et par bureau sur les pages de volumes reliés de grandes dimensions et pouvant compter jusqu'à 400 folios par volume. Chaque année est couverte par un à trois registres selon l'importance du bureau.
2114 registres pour la Haute Savoie, 2890 pour la Savoie.
Des répertoires existent pour la plupart des bureaux à raison d'un répertoire par volume ou bien d'un registre séparé.
Les notaires recopiant eux-mêmes leurs actes sur le registre, ils le font périodiquement par séries et la chronologie, à l'intérieur d'un même volu-

me, n'est, de ce fait qu'approximative pour l'année considérée (délai de trois mois requis pour l'insinuation).

Bibliographie

Guide des Archives Départementales :
Haute-Savoie: Tabellion (p. 209-214), Sources Notariales (p. 166-170)
Savoie: Tabellion (p. 112-116) Tabellion sarde (p. 218-222)
Sources Notariales (p. 135-143) ❄



.. Documents quelquefois disponibles ..

Extraits des Rameaux Savoisien N°40 – M. J.-C. CHAUDET

1) La capitation espagnole de 1743 – 1749 - Série C

Peu après leur entrée en Savoie, les Espagnols imposent un tribut de guerre exorbitant. Par une ordonnance des 7 et 8 août 1743, le brigadier général Joseph DE AVILA fait prescrire, par la "*déclaration générale*" qui administre le Duché, le recensement des tous les habitants par âge, sexe, profession, en mentionnant les absents et le lieu où ils se trouvent, et la patrie des étrangers.

2) La consigne des mâles sous le régime de l'Edit de 1713 (1726)

C'est la plus importante de toutes les consignes des mâles. Elle résulte d'une ordonnance de Victor Amédée II, roi de SICILE, en date du 24 septembre 1713 prescrivant le

recensement des mâles de ses états pour la formation des régiments provinciaux.

Les archives n'en conservent aucun élément avant 1726 pour la HAUTE-SAVOIE. Ces documents sont très détaillés (Identité, âge, titre, ou profession, avec mention des absents périodiques ou définitifs et des étrangers).

3) Les Cottets de tailles

Etablis par paroisses, ils donnent les noms des chefs de famille soumis à l'impôt, ces documents sont très rares. A la ROCHE-SUR-FORON, il existe un *cottet* de 1634 en série (I J) avec le nom du père, parfois l'épouse, la ou les sœurs, les beaux-frères etc.



(<http://www.chambre-interdepartementale-de-savoie.notaires.fr/>)

.. Un Notaire parmi vos ancêtres ? ..

Extraits de "*La Savoie de la Réforme à la Révolution Française*" – Ouest-France – 1985

Comment leurs fonctions, leur position différaient de celles des notaires d'aujourd'hui.

On comptait environ cinq cent notaires en SAVOIE à la fin du XVIIème siècle dont quatre-vingt seize à CHAMBERY, et certainement beaucoup plus au début du siècle où on en trouve jusque dans les moindres villages.

Cette pléthore s'explique par le fait que le recours à l'acte notarié était beaucoup plus fréquent qu'aujourd'hui, même chez les humbles, non seulement dans les grandes circonstances de la vie – contrats de mariage, testaments – et pour les ventes importantes, mais pour toutes sortes de transactions : locations, prêts, reconnaissances de dettes, estimation de la valeur des biens ou de réparations à entreprendre, prix-faits c'est-à-dire commandes de travaux d'après un devis, mises en apprentissage, fermages, métayages, etc.

Le notaire jouait donc un rôle de pivot de la vie économique, effectuant en particulier les opérations de crédit qui sont aujourd'hui du domaine bancaire. ... La moyenne des actes reçus dans l'année 1698 s'établit à 36,20 pour chaque étude. Le plus important, M° Jean CHAMBON de CHAMBERY, a reçu 209 actes au cours de cette année, mais certains n'en ont enregistré qu'un ou deux [*NDLR : ce qui ne leur permettait sûrement pas d'en vivre !*].

Aussi les notaires joignent-ils à l'exercice du notariat proprement dit d'autres occupations. Certains sont en même temps, procureurs, d'autres commissaires d'*extentes*, c'est à dire qu'ils procèdent à la rénovation des terriers, ces gros registres où sont consignées les reconnaissances des tenanciers, opération cou-

teuse et compliquée, mais indispensable pour ne pas laisser tomber les droits en désuétude.

Une des opérations les plus lucratives des notaires est la gestion des grands domaines seigneuriaux ou ecclésiastiques. Ils afferment en bloc les revenus d'une seigneurie contre une somme forfaitaire payée annuellement. Rouages indispensables du système seigneurial, ils gagnent à la fois sur le compte des seigneurs et des paysans. Déchargeant la noblesse fortunée de la fastidieuse perception des droits féodaux et de la gestion des domaines, ils lui procurent l'argent frais dont elle a grand besoin pour assurer son train de vie.

D'autre part, leur position de fermiers généraux leur permet de disposer de quantités importantes de produits qu'ils peuvent stocker et revendre au moment favorable. ... Tous pratiquent le prêt aux paysans et, par ce moyen, arrondissent leurs propres domaines en se faisant céder les terres qu'ils convoient contre remises de créances accumulées.

A cette puissance économique, ils ajoutent encore l'influence que procure l'exercice des charges publiques. A la campagne, le notaire, fermier du seigneur, est aussi généralement son châtelain, c'est-à-dire son représentant chargé de la police et de la justice de paix, le curial ou le procureur d'office de la justice seigneuriale. Souvent les paysans illettrés se déchargent sur lui de la charge syndicale moyennant une honnête rétribution, et il leur revient alors [*en tant que syndic*] de percevoir les tailles et de négocier les affaires de la communauté.



.. La mappe sarde en cours de numérisation ! ..

Liste au 1er Juin 2006 des paroisses dont la mappe a fait l'objet d'une numérisation par le Professeur BARBERO

(S'adresser à F.C.A.-S.I.G. fca-sig@voilà.fr 12, rue Dominique Vincent 69410 CHAMPAGNE-AU-MONT D'OR)

Aiguebelette	Cluses	Les Esserts	Orcier	St Maurice de Rotherens
Albens	Cognin	Les Marches	Peillonex	St Michel de Maurienne
Allinges	Conjux	Les Ollières	Perrignier	St Paul en Chablais
Amancy	Contamine sur Arve	Loisieux	Poisy	St Paul sur Yenne
Andilly	Corbel	Loisin	Pont de Beauvoisin	St Pierre d'Albigny
Annecy	Crempigny-Bonneguete	Lornay	Pontchy	St Pierre d'Alvey
Annecy le Vieux	Cruet	Lovagny	Présilly	St Pierre de Curtille
Annemasse	Dingy en Vuache	Lucey	Pringy	St Pierre de Genebroz
Anthy	Domessin	Lucinges	Publier	St Pierre d'Entremont
Archamps et Collonges	Douvaine	Lugrin	Pugny Chatenod	St Pierre en Faucigny
Argonnay	Drailant	Lully	Rochefort	St Sixt
Armoy	Draisy	Machilly	Ruffieux	St Sulpice
Attignat	Drumettaz-Clarafont	Marcellaz (Faucigny)	Rumilly	St Thibaud de Couz
Avresieux	Dulin	Marcieux	Sales	Ste Marie D'Alvey
Avully	Ecole en Bauges	Margencel	Saxel	Talloires
Ayn	Entremont le Vieux	Marigny	Sciez	Thollon
Ballaison	Epagny	Marin	Serrière en Chautagne	Thonon
Barberaz	Esery	Massingy	Seynod	Tignes
Bassens	Etercy	Massongy	Seyssel	Traize
Belmont Tramonet	Etrembières	Maxilly	Sion	Tresserve
Billième	Evian	Menthon St Bernard	St Alban de Montbel	Trouet
Bloye	Excenevex	Menthonnex-ss-CI	St André-Val-de-Fier	Val d'Isère
Bluffy	Faucigny	Merieux-(Trouet)	St Baldoph	Valezan (sur Bellentre)
Bonneguete	Fessy	Mesinges	St Béron	Valleiry 1730
Bonneville	Filly	Messery	St Blaise	Valleiry 1760
Bons en Chablais	Freterive	Metz-Tessy	St Cassin	Vallières
Bossey	Gerbaix	Meythet	St Christophe	Vaulx
Bourdeau(le)	Gevrier (Cran)	Mognard	St Donat d'Alby	Veirier sous Salève
Boussy	Gresin	Monnetier-Mornex	St Etienne	Vérel de Montbel
Bramans	Gresy sur Aix	Montagny les Lanches	St Eusèbe	Versonnex
Brenthonne	Hauteville-sur-Fier	Montvalezan/Seez	St Félix	Verthemex
Brison(St Innocent)	Jacob-Bellecombette	Motz	St Franc	Veyrier du Lac
Brizon (74)	Jongieux	Mouxy	St Genix sur Guiers	Veyrier sous salève
Cervens	La Balme	Nances	St Germain la Chamb.	Vigny
Cessens	La Bauche	Nangy	St Gingolph	Ville La Grand
Chambéry	La Biolle	Naves-Parmelan	St Girod	Villy le Bouveret
Champagneux	La Bridoire	Nernier	St Innocent	Vinzier
Chanaz	La Chapelle St Martin	Neuvecelle	St Jean d'Aulph	Vions
Chap. du Mt du Chat (la)	La Cote d'Hyot	Neydens	St Jean de Chevellu	Vivier du Lac
Chavannex	La Tour	Nonglard	St Jean de Couz	Voglans
Chavanod	Larringes	Novalaise	St Jean de la Porte	Yenne
Chens sur Léman	Le Bourget du Lac	Novel	St Jorioz	Yvoire
Chindrieux	Lépin le Lac	Oncin	St Marcel	
Clermont	Les Echelles	Ontex	St Maurice d'Alby	

NDLR : En *italique*, les CD qui ne seront disponibles qu'en 2006

.. Chronologie ..

Chronologie comparée des titulaires formels du pouvoir en France et en Savoie André Marc CHEVALLIER

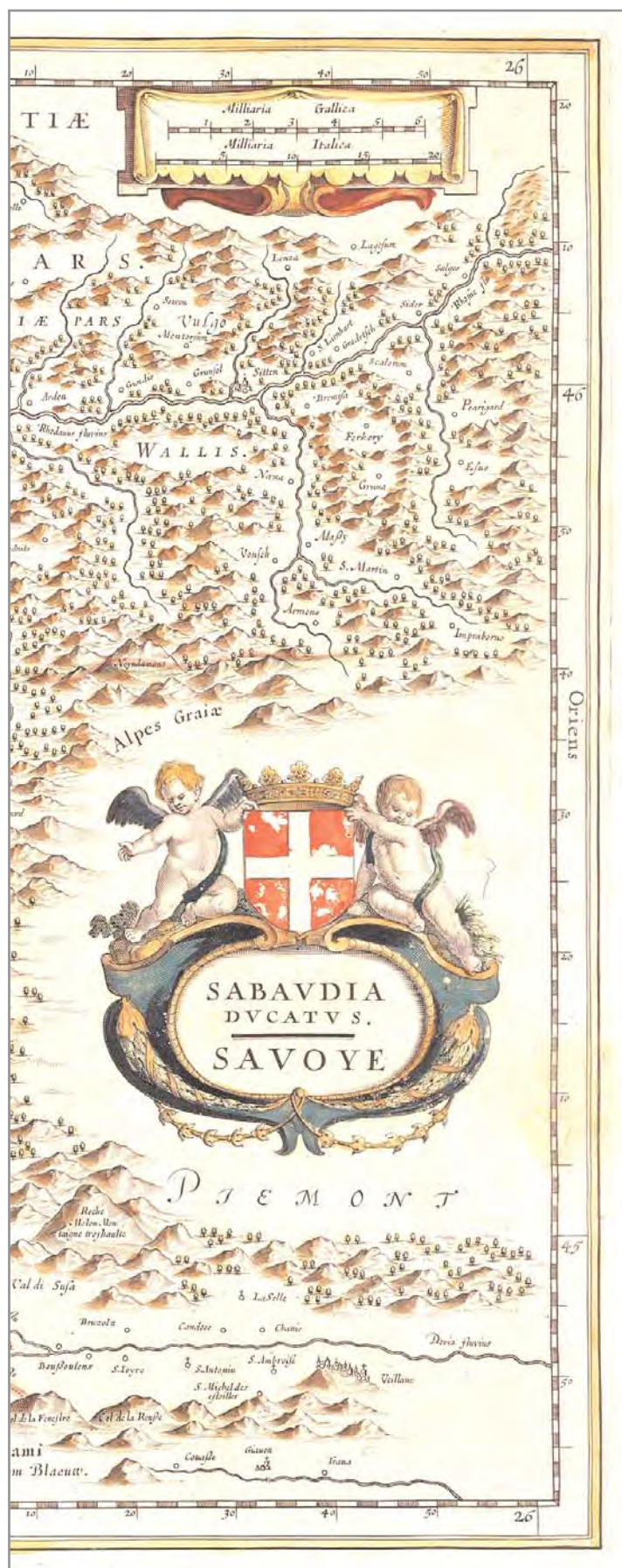
France	Savoie	Commentaires
	Louis (1440)	
1450		
Louis XI (1461)	Amédée IX (1465)	Régence de Yolande de France (1468-1478)
	Philibert Ier (1472)	
Charles VIII (1488)	Charles le Guerrier (1482)	
Louis XII (1498)	Charles II (1489)	Régence de Blanche de Montferrat (1489-1496)
1500	Philippe II le Beau (1496)	
François Ier (1515)	Charles III le Bon (1504)	
		Partage de la Savoie entre la France et la Suisse (1536)
Henri II (1547)		
1550	Emmanuel Philibert (1553)	
François II (1559)		Le Duc reprend possession de ses États en 1559
Charles IX (1560)		
Henri III (1574)	Charles Emmanuel Ier (1580)	
Henri IV (1589)		
1600		
Louis XIII (1610)		
	Victor Amédée Ier (1630)	
	François Hyacinthe	Régence de Chrestienne de France (1638)
Louis XIV (1643)	Charles Emmanuel II (1638)	"
1650		
		Avènement de Charles Emmanuel II (1663)
	Victor Amédée II (1675)	Régence de Jeanne Baptiste (1675)
		Avènement de Victor Amédée II (1683)
1700		
La Régence (1715)		Victor Amédée II, Roi de Sicile (1713)
Louis XV (1723)		Victor Amédée II, Roi de Sardaigne (1718)
	Charles Emmanuel III (1730)	
1750		
Louis XVI (1774)	Victor Amédée III (1773)	
		Annexion de la Savoie à la France (1792)
1ère République (1791)	Charles Emmanuel IV (1796)	Cession de la Savoie et Nice à la France (1796)
1800		
Directoire, Consulat		
1er Empire (1802-1815)	Victor Emmanuel Ier (1802)	Retour de la Savoie au Roi de Piémont (1815)
Louis XVIII (1815)	Charles Félix (1821)	Régence de Charles Albert dès 1821
Charles X (1824)	Charles Albert (1831)	
Louis Philippe (1830)		
1850		
2e République (1848)	Victor Emmanuel II (1849)	Roi de Sardaigne (1849), Roi d'Italie (1860)
3e République (1851)		Annexion de la Savoie à la France (1860)



Tableau chronologique des divers Souverains qui ont régi la Savoie dès l'an 1000 jusqu'en 1860,

pour aider à l'intelligence du présent Inventaire

Noms des Souverains	Commencement du règne	Fin du règne
Humbert I ^{er} Blanchémain	1 ^{er} Comte de Maurienne	1003
Amédée I ^{er} la Queue	2 ^e —	1057
Odon fils d'Humbert	3 ^e —	1060
Pierre fils d'Odon	4 ^e —	1078
Amédée II	5 ^e —	1080
Humbert II le Renforcé	6 ^e —	1092
Amédée III	7 ^e —	1103
Humbert III le Bienheureux	8 ^e —	1148
Thomas I ^{er}	9 ^e Comte de Savoie	1189
Amédée IV	10 ^e —	1233
Boniface	11 ^e —	1253
Pierre II le petit Charlemagne	12 ^e —	1265
Philippe I ^{er}	13 ^e —	1268
Amédée V le Grand	14 ^e —	1285
Edouard le Sévère	15 ^e —	1323
Oymon le Pacifique	16 ^e —	1329
Amédée VI le Comte Vert	17 ^e —	1343
Amédée VII le Comte Rouge	18 ^e —	1383
Amédée VIII	1 ^{er} Duc de Savoie	1391
Louis	2 ^e Duc de Savoie	1440
Amédée IX le Saint	3 ^e —	1465
Philibert I ^{er} le Chasseur	4 ^e —	1472
Charles I ^{er} le Guerrier	5 ^e —	1482
Charles-Jean-Amédée	6 ^e —	1490
Philippe II sans Erre	7 ^e —	1496
Philibert II le Beau	8 ^e —	1497
Charles III le Bon	9 ^e —	1504
François I ^{er} Roi de France		1536
Henri II, Roi de France		
Emmanuel-Philibert bâtisseur	10 ^e —	1559
Charles-Emmanuel I ^{er} le Grand	11 ^e —	1580
Henri IV, Roi de France		1600-1603
Victor-Amédée I ^{er}	12 ^e —	1630
Louis XIII, Roi de France		1630-1632
François-Jacques	13 ^e —	1637
Charles-Emmanuel II	14 ^e —	1638
Victor-Amédée II	15 ^e Duc et 1 ^{er} Roi de Sardaigne	1675
Louis XIV, Roi de France		1690-1696
Charles-Emmanuel III		1703-1713
Don Philippe, Infant d'Espagne		1730
Victor-Amédée III		1742-1748
Charles-Emmanuel IV		1773
République Française		1792
Napoléon I ^{er} Empereur		1804
Louis XVIII, Roi de France		1815
Victor-Emmanuel I ^{er}		1816
Charles-Félix		1821
Charles-Albert		1831
Victor-Emmanuel II		1849-1860



Source : ADS, CD-ROM La carte de Savoie du XVe au XVIIIe s.

Source : ADS, CD-ROM Inventaires, Série AC, IR 2804

•• Tableau de correspondance Date / Jour de la semaine ••

Tableau I														
Siècles														
Juliens			4/10/1582	Grégorien										
0	7	14		17	21	25	6	0	1	2	3	4	5	
1	8	15					5	6	0	1	2	3	4	
2	9			18	22	26	4	5	6	0	1	2	3	
3	10						3	4	5	6	0	1	2	
4	11			15	19	23	27	2	3	4	5	6	0	1
5	12			16	20	24	28	1	2	3	4	5	6	0
6	13						0	1	2	3	4	5	6	

Tableau II								
Mois								
		Mai	Aou Fév b	Fév Mar Nov	Juin	Sep Déc	Avr Juil Jan b	Jan Oct
1		2	3	4	5	6	0	1
2		3	4	5	6	0	1	2
3		4	5	6	0	1	2	3
4		5	6	0	1	2	3	4
5		6	0	1	2	3	4	5
6		0	1	2	3	4	5	6
0		1	2	3	4	5	6	0

Années						
00	01	02	03	04	05	
06	07		08	09	10	11
	12	13	14	15		16
17	18	19		20	21	22
23		24	25	26	27	
28	29	30	31		32	33
34	35		36	37	38	39
	40	41	42	43		44
45	46	47		48	49	50
51		52	53	54	55	
56	57	58	59		60	61
62	63		64	65	66	67
	68	69	70	71		72
73	74	75		76	77	78
79		80	81	82	83	
84	85	86	87		88	89
90	91		92	93	94	95
	96	97	98	99		

Tableau III							
Quantième							
	1	2	3	4	5	6	7
	8	9	10	11	12	13	14
	15	16	17	18	19	20	21
	22	23	24	25	26	27	28
	29	30	31				
1	D	L	Ma	Me	J	V	S
2	L	Ma	Me	J	V	S	D
3	Ma	Me	J	V	S	D	L
4	Me	J	V	S	D	L	Ma
5	J	V	S	D	L	Ma	Me
6	V	S	D	L	Ma	Me	J
0	S	D	L	Ma	Me	J	V

Mode d'emploi des trois tableaux

Pour connaître quel jour était le 5 septembre 1914

Tableau I à l'intersection de la ligne du siècle (19) avec l'année (14), on trouve ...5

Tableau II à l'intersection de la ligne 5 (extérieure) et de la colonne du mois (septembre), on trouve ... 3

Tableau III à l'intersection de la ligne 3 (extérieure) et de la colonne de quantième (5), on trouve ... Samedi

Nota

La lettre (b) après le mois de Janvier ou Février (tableau II) signifie Janvier ou Février d'une année bissextile.

Les tableaux permettent aussi de trouver les dates correspondant à un jour donné de la semaine.

Par exemple, quels ont été, en 1900, les Vendredi 13 ?

Tableau I chiffre 2

Tableau III Vendredi 13, extérieur

Tableau II 2 (extérieur) ... 1 = Avril, Juillet



Table de concordance des calendriers républicain et grégorien

Mois républicains	AN I 1792-1793	AN II 1793-1794	AN III 1794-1795	AN IV 1795-1796	AN V 1796-1797	AN VI 1797-1798	AN VII 1798-1799	AN VIII 1799-1800	AN IX 1800-1801	AN X 1801-1802	AN XI 1802-1803	AN XII 1803-1804	AN XIII 1804-1805	AN XIV 1805
1er Vendémiaire	22 sept 1792	22 sept 1793	22 sept 1794	23 sept 1795	22 sept 1796	22 sept 1797	22 sept 1798	23 sept 1799	23 sept 1800	23 sept 1801	23 sept 1802	24 sept 1803	23 sept 1804	23 sept 1805
15 Vendémiaire	6 oct	6 oct	6 oct	7 oct	6 oct	6 oct	6 oct	7 oct	7 oct	7 oct	7 oct	8 oct	7 oct	7 oct
1er Brumaire	22 oct	22 oct	22 oct	23 oct	22 oct	22 oct	22 oct	23 oct	23 oct	23 oct	23 oct	24 oct	23 oct	23 oct
15 Brumaire	5 nov	5 nov	5 nov	6 nov	5 nov	5 nov	5 nov	6 nov	6 nov	6 nov	6 nov	7 nov	6 nov	6 nov
1er Frimaire	21 nov 1792	21 nov 1793	21 nov 1794	22 nov 1795	21 nov 1796	21 nov 1797	21 nov 1798	22 nov 1799	22 nov 1800	22 nov 1801	22 nov 1802	23 nov 1803	22 nov 1804	22 nov 1805
15 Frimaire	5 déc	5 déc	5 déc	6 déc	5 déc	5 déc	5 déc	6 déc	6 déc	6 déc	6 déc	7 déc	6 déc	6 déc
1er Nivôse	21 déc	21 déc	21 déc	22 déc	21 déc	21 déc	21 déc	22 déc	22 déc	22 déc	22 déc	23 déc	22 déc	22 déc
15 Nivôse	4 jan 1793	4 jan 1794	4 jan 1795	5 jan 1796	4 jan 1797	4 jan 1798	4 jan 1799	5 jan 1800	5 jan 1801	5 jan 1802	5 jan 1803	6 jan 1804	5 jan 1805	
1er Pluviôse	20 jan 1793	20 jan 1794	20 jan 1795	21 jan 1796	20 jan 1797	20 jan 1798	20 jan 1799	21 jan 1800	21 jan 1801	21 jan 1802	21 jan 1803	22 jan 1804	21 jan 1805	
15 Pluviôse	3 fév	3 fév	3 fév	4 fév	3 fév	3 fév	3 fév	4 fév	4 fév	4 fév	4 fév	5 fév	4 fév	
1er Ventôse	19 fév	19 fév	19 fév	20 fév	19 fév	19 fév	19 fév	20 fév	20 fév	20 fév	20 fév	21 fév	20 fév	
15 Ventôse	5 mars	5 mars	5 mars	5 mars	5 mars	5 mars	5 mars	6 mars	6 mars	6 mars	6 mars	6 mars	6 mars	
1er Germinal	21 mars 1793	21 mars 1794	21 mars 1795	21 mars 1796	21 mars 1797	21 mars 1798	21 mars 1799	22 mars 1800	22 mars 1801	22 mars 1802	22 mars 1803	22 mars 1804	22 mars 1805	
15 Germinal	4 avril	4 avril	4 avril	4 avril	4 avril	4 avril	4 avril	5 avril	5 avril	5 avril	5 avril	5 avril	5 avril	
1er Floréal	20 avril	20 avril	20 avril	20 avril	20 avril	20 avril	20 avril	21 avril	21 avril	21 avril	21 avril	21 avril	21 avril	
15 Floréal	4 mai	4 mai	4 mai	4 mai	4 mai	4 mai	4 mai	5 mai	5 mai	5 mai	5 mai	5 mai	5 mai	
1er Prairial	20 mai 1793	20 mai 1794	20 mai 1795	20 mai 1796	20 mai 1797	20 mai 1798	20 mai 1799	21 mai 1800	21 mai 1801	21 mai 1802	21 mai 1803	21 mai 1804	21 mai 1805	
15 Prairial	3 juin	3 juin	3 juin	3 juin	3 juin	3 juin	3 juin	4 juin	4 juin	4 juin	4 juin	4 juin	4 juin	
1er Messidor	19 juin	19 juin	19 juin	19 juin	19 juin	19 juin	19 juin	20 juin	20 juin	20 juin	20 juin	20 juin	20 juin	
15 Messidor	3 juillet	3 juillet	3 juillet	3 juillet	3 juillet	3 juillet	3 juillet	4 juillet	4 juillet	4 juillet	4 juillet	4 juillet	4 juillet	
1er Thermidor	19 juillet 1793	19 juillet 1794	19 juillet 1795	19 juillet 1796	19 juillet 1797	19 juillet 1798	19 juillet 1799	20 juillet 1800	20 juillet 1801	20 juillet 1802	20 juillet 1803	20 juillet 1804	20 juillet 1805	
15 Thermidor	2 août	2 août	2 août	2 août	2 août	2 août	2 août	3 août	3 août	3 août	3 août	3 août	3 août	
1er Fructidor	18 août	18 août	18 août	18 août	18 août	18 août	18 août	19 août	19 août	19 août	19 août	19 août	19 août	
15 Fructidor	1er sept	1er sept	1er sept	1er sept	1er sept	1er sept	1er sept	2 sept	2 sept	2 sept	2 sept	2 sept	2 sept	
5e jour complém.	21 sept 1793	21 sept 1794	21 sept 1795	21 sept 1796	21 sept 1797	21 sept 1798	21 sept 1799	22sept 1800	22 sept 1801	22 sept 1802	22 sept 1803	22 sept 1804	22 sept 1805	
6e jour complém.			22 sept				22 sept				23 sept			

•• Événements catastrophiques ••

Sélection restreinte d'événements ayant affecté sensiblement la vie des savoyards, la démographie, l'économie générale :

- Fléaux atmosphériques
- Maladies épidémiques désignées par le terme générique « peste »
- Épizooties (maladies du bétail)
- Guerres avec occupations française puis espagnole : 22 ans sur 60 ans (1690-1749). Réquisitions incessantes sur les voies de passage : Combe de Savoie, Maurienne, Tarentaise. Dommages militaires, prélèvement de graines, de bétail, de fourrage, de bois, charges de cantonnement, tailles, impôts, tributs en espèces.

Sources : Sabaudia Perennis 1995,
 NICOLAS Jean, La Savoie au XVIII^e siècle – Noblesse et bourgeoisie, 1978, Maloine S.A. Éditeur, Paris,
 MORAND, Laurent, Les Bauges, 3 tomes, Réédition Jeanne Laffitte 1999.

1321	Disette. Le blé triple de prix	1716-1780	Reprise de l'avancée des glaciers après un reflux de 1680 à 1700
1346	Disette. Récoltes détruites. Les denrées augmentent de 100 %	1717	Descente de bandes de loups en Faucigny. Plusieurs enfants dévorés.
1560	Froid. Neige en août	1720	Peste
1564-1565	Peste – Maurienne, Chambéry, Annecy	1725	Peste
1571-1575	Disette		Disette
1586-1588	Peste – Chambéry, Petit Bugey, Maurienne	1742-1749	Occupation espagnole (Infant Don Philippe) (hiver 42-février 49). Capitation, tailles extraordinaires, contributions financières, prélèvements en nature.
1586-1599	Disette	1749	Descente des loups, comme en 1717
1589-1593	Guerre – Bas Faucigny et Genevois	1757	Hiver très rude, comparable à l'hiver 1709
1597-1599	Peste – Annecy, Bornes, Maurienne	1765	Hiver rude. Prise des lacs
1598-1600	Guerre – Maurienne, Tarentaise, Combe de Savoie	1766-1774	Disette. En 1769 et 1770, hivers rudes et longs ; perte des blés noirs, des vendanges, des fruits des vergers. En 1771, neige abondante à la mi-juin ; dans les alpages, « seules les cornes des vaches demeurent visibles ».
1599-1602	Froid		En 1771 , une foule de mendiants meurt de faim et de froid dans les bois.
1602	Guerre – Ugine, Faverges, Annecy	1770-1782	Épizooties
1608-1610	Froid	1778-1780	Disette. En 1779 , une foule de mendiants meurt de faim et de froid dans les bois. Plus de 3688 errants dans le duché de Savoie
1613-1617	Peste – Faucigny, Chablais, Genevois	1780-1790	Troubles ruraux contre la dîme
1616-1617	Froid	1788-1789	Disette
1619-1623	Disette	1809	Tempêtes de grêle en juillet-août
1621-1631	Disette – Les années terribles	1817	Disette. Nombreux mendiants sur les routes, comme en 1771 et 1779, mangeant l'herbe des champs et mourant de faim. ❄
1629-1632	Peste – Maurienne, Faucigny		
1639-1640	Peste – Chablais, Chambéry		
1640	Froid		
1641-1645	Disette		
1644	Froid		
1649-1653	Disette		
1664	Froid		
1669	Froid		
1690-1696	Occupation française (Louis XIV). Disette de 1691 à 1693.		
1703-1713	Occupation française (Louis XIV) (1703 ou 1700 ?)		
1709-1712	Disette. 1709 : froid intense, lacs gelés, destruction des semences, des vignes, troncs éclatés des noyers et châtaigniers, très grande misère.		

Origine des noms de lieux

Le grand intérêt des noms de lieux tient d'abord à leur ancienneté : ils sont la mémoire des premiers peuples qui ont habité nos contrées sans avoir laissé d'écriture. Ils sont aussi celle de nos aïeux directs, puisque les noms de lieux ne sont pratiquement plus productifs depuis le ^{xvi}^e siècle, quand tout l'espace utilisé a été nommé. La toponymie touche à toutes les sciences. D'abord à la langue, mais aussi à l'histoire, à la géographie, à l'ethnologie, à la religion, etc. C'est une science difficile car nous manquons d'éléments jalonnant l'histoire des mots.

Assez rudimentairement, ils ont d'abord qualifié l'eau, les sommets et les vallées. Les bases de la toponymie savoyarde sont pré-celtiques, comme la base *ar/or* qui concerne l'eau. On la retrouve dans toute l'Europe, et en Savoie munie de préfixes : *Isère, Doria* ; ou de suffixes : *Arve, Arly*. Une autre base, concernant la montagne, Alp, qui connaît différentes variantes : *Arp, Arpettaz* ; Alb, *Albaron* ; Arb, *Arbois, Saint-Jean-d'Aulps* (prononcé ô), est une forme graphique savoyarde.

Les Celtes, qui vécurent en Savoie pendant plus de 1 000 ans ont laissé *nan*, torrent, orthographié *nant* et intégré dans le français régional. C'est un nom commun devenu nom propre. Certains auteurs pensent que voir dans *Mont-Blanc* une montagne couverte de neiges éternelles est un peu facile. *Blaen* et *blein*, en gallois et en breton signifient sommet. Le *Mont-Blanc* pourrait être le « Mont-Sommet ». On pourrait de la même façon expliquer *Chamonix* : *Cha*, pré-celtique désignant un sommet et *moniz*, celtique signifiant montagne.

Aujourd'hui, avec la disparition des patois, on retrouve ce phénomène d'oubli du sens premier qui entraîne une redondance involontaire : *le col de Couz* (le col du col), *le chemin du Violet* (le chemin du chemin).

Avec la conquête romaine de la Savoie celtique, les Gallo-Romains ont latinisé des mots gaulois. Pour *Chambéry, Campus Ber*, champ sur la hauteur, et pour *Annecy* : *an* (article), *eri* (pré-celtique : *ar/er*, rivière), *ciacu*, forêt. Selon *Wipf*, ces villes porteraient des noms celtiques. Les formes latines en sont *Camberiacum* et *Anericiacum*.

Un toponyme d'origine latine est source de bien des erreurs d'interprétation : beaucoup voient dans *Létraz, l'Étraz, Létrat*, le mot étroit, sans se rendre compte que ces lieux n'ont rien d'étroit. *Étra* vient du latin *via strata* qui signifie route pavée et désigne la voie romaine. En patois, étroit se dit *étré/ètré* et vient de *strictum*. Outre les routes, les toponymes se réfèrent aux arbres : *Boisse* vient de *buxus*, buis ; au terrain : *fracta ripa* a donné *Fréterive* ; à l'industrie : *Fabrica* a donné *Faverges* et *Fabrica, Favraz*, etc.

Les burgondes sont des germains, comme les francs. La paternité de ces toponymes entraîne des discussions, mais il paraît raisonnable de considérer comme burgondes des noms de lieux dont la racine est un nom de personne : *Franclens, Frankila* + *ing* ; *Vulbens, Wuvabad* + *ing*, etc. Mais *Thorens* est rattaché

par *Wipf* à un pré-celtique *Toren*, la hauteur, comme *Thoiry*. *Dauzat* remonte à un pré-latin *tor* (éminence) + *incum*.

Nombre de germains ont laissé leur nom à la postérité : un *Manigold*, sans doute, à *Manigod*, un *Agenrich* ou *Andricus* à *Montendry (Monte Andrico)*. Et surtout dans toute une série de Villards, du latin *villare*, dérivé de *villa*, désignant une partie du domaine, une ferme, un hameau : *Villard-Léger*, du germanique *Leodegarius. Villarodin: Villard Aldinus*, et cela surtout dans le sud de la Savoie.

En revanche, les noms en *-inge, Lucinges, Taninges, Fillinges* sont concentrés dans le nord, essentiellement en bas Chablais et en Faucigny. Certains y voient un nom germanique + suffixe germanique latinisé *-ing*, d'autres au contraire, dans la mesure où autour de ces toponymes peuvent s'en trouver d'autres d'origine latine, pensent qu'il s'agit d'homme gallo-romain en *-anus* auquel s'ajouterait le suffixe *-icus*.

De la nécessité de remonter au patois

Quoi qu'il en soit, il est indispensable de remonter au patois pour comprendre les toponymes.

Les noms communs sont devenus noms propres. Le nom commun signifiant cellier a donné les lieux-dits *Settour* ou *Sertour*. Une des formes les plus courantes est *sarto*, du latin *subturnus*, pièce du rez-de-chaussée servant de cellier. Il ne vient donc pas de « serre-tout ». Les dénominations sont autant d'éléments de description des activités et des lieux de vie d'une civilisation agro-pastorale de montagne.

Ce sont par exemple, pour citer des types simples et répandus : la configuration du sol : *le mollard (le molor, tertre, talus)*, les *Lanches (lé lanshe, bandes de pâturage abrupt)*, *le Plan (le plan, replat)* ; du rocher : *la Féclaz (la fékla, fente)*, *la Balme (la Barma, grotte)* ; les sommets : *l'Alliet* et autres types comme le faux-ami « huile », *la vallée des Huiles (l'eûyêta, l'aiguille, la cime aigüe d'une montagne)* ; le type de terrain : *les Mouilles (lé mouyé, terrains marécageux)*, *les Teppes (lé tépé, prés incultes, de mauvaise qualité)* ; la végétation : *la Biolle (la byola: le bouleau)* ; l'emplacement des terrains ou des alpages : *le Pré d'Amont (le pro damou, le pré au-dessus)* ; l'exploitation des sols : *le Raffour (le rafôr, four construit pour l'exploitation de la pierre à chaux)* ; les noms de personnes : *les Ginets*, etc. le culte : *Saint-Gilles (Sin-Jlyé)*, etc.

Malheureusement, il n'y a plus de créations de ce type, et la microtoponymie n'étant souvent plus utilisée aujourd'hui, certains noms sont en train de disparaître avec la langue qui les avait créés et qui s'en servait. On mesure la distance parcourue par rapport aux toponymes primitifs, car ils deviennent plus variés et plus descriptifs : *La sorsa de la tsin-alêta*, la source de la « chenelette » (en forme de petit cheneau). Ceux qui n'ont pas d'équivalent en français sont voués à la disparition : *la krui du dou du sé*, la croix du mamelon du

rocher; la *fena du medzo*, la femme du midi (aiguille qui projette une ombre perpendiculaire à l'heure de midi); *le tsemîn de lèhè-loûn*, littéralement le chemin de laisse-long, un chemin bien droit d'environ 1 km de long, une rareté dans un village montagnard!

Il faut préserver ces noms de lieux, car ils seront, à leur tour, la mémoire de ce peuple et de son esprit.

Prononciation des finales en –ens et –x

Comme le –z final, le s de –ens et le –x ne se prononcent pas. Dans le pays, on dit « Cessin » (Cessens), « Mont-Saxonné » (Mont-Saxonnex). Les noms en –ex tels que Peillonnex, Copponnex sont écrits en ay(s) dans les textes anciens ou plus récents. On note Vertemay sans s au xvii^e siècle.

« Argonex » est devenu Argonay à l'initiative d'A. Lavy, maire et président du Conseil Général de la Haute-Savoie, par décret du premier ministre Chaban-Delmas, le 10 mars 1971. Dans les Belleville, on dit « Val Thorin ». Bassens, issu sans doute d'un baccinum celtique, se prononce « Bassin ». Il est toujours écrit avec un i dans les anciens textes : Baisinis, Baisins au xii^e siècle, Bassinum en 1234. C'est d'ailleurs Bassin qu'écrivait Saint François de Sales au xvi^e siècle. L'évolution vers une prononciation *ins'* ou *an* (Randens) est sans doute due à la graphie. Les exemples Thorens et Bassens montrent que les noms en –ens peuvent avoir des origines différentes, mais en aucun cas on ne prononce le s final. ✱

•• Onomastique ••

Z final

Hypothèse fournie par Gaston Tuillon, professeur à la faculté de Grenoble, membre de la Société de Linguistique Romane. 1996

Le z final est une graphie savoyarde qui remonte au xii^e siècle.

Voici comment elle s'explique : le comte de Savoie a voulu imiter le roi de France pour la rédaction de ses pièces administratives. Il a donc très tôt (fin du xii^e et surtout du xiii^e siècle) remplacé le latin par le français de Paris, qu'on appelait à l'époque « la langue du Roi ».

À Lyon, on écrivait le patois de Lyon, à Grenoble le patois de Grenoble. En Savoie, on écrivait latin ou français. Or il fallait écrire en français les intonations locales pour les noms de lieux et de personnes :

DELISLA, LA FECLA, LA CLUSA, CRU,

Avec l'accent sur i, é, u, et a final atone.

Mais il y avait d'autres mots dans lesquels la voyelle finale était accentuée :

CHAMONI, EXENEVÉ, FRONTENÉ,

Ces scribes ont cru avoir une idée lumineuse : puisqu'il y a dans l'alphabet deux lettres (x et z) qui ne servent pas, on va les utiliser pour marquer la valeur de la voyelle finale.

Si la voyelle finale est inaccentuée, on mettra un z. Par exemple :

DELILAZ, LA FECLAZ, LA CLUSAZ, CRUZ.

Si la voyelle finale est accentuée, on mettra un x. Par exemple :

CHAMONIX, EXENEVEX, FRONTENEX. ✱

Noms en AZ, OZ, UZ, Robert Gabion Généalogie et Histoire n° 80

Cette question a fait couler beaucoup d'encre depuis cent trente ans, et se prêtera encore à beaucoup d'interprétations, du fait de l'absence d'un bon glossaire des termes dialectaux anciens, et surtout, d'un corpus des noms de famille, les noms de lieux étant pour leur part un peu mieux servis avec les dictionnaires (partiels et non entièrement satisfaisants) de A. GROS pour la Savoie et de Ch. MARTEAUX pour la Haute-Savoie.

• Consulter surtout l'étude de G. TUAILLON, « La graphie – z final derrière voyelle », Revue de Linguistique Romane, t. 41, janvier-juin 1977, p. 120-129, basée principalement sur l'analyse de l'œuvre du musicien mauriennais Nicolas MARTIN, « Noelz et chansons », imprimée à Lyon en 1555.

• Voir aussi les contributions, toujours valables, de J. DÉSORMAUX, « Remarques sur l'onomastique savoyenne », Revue savoissienne, 1921, p. 93-99), « Étude de

•• Guide de la recherche généalogique en Savoie

la phonétique en Savoie », Mémoires de l'Académie de Savoie, Ve série, t. VI, 1928, p. 147-208.

• On peut aussi, pour ce qui concerne plus spécialement la toponymie, prendre connaissance des articles souvent polémiques publiés entre 1946 et 1950 dans les périodiques « Le Français moderne » et la « Revue internationale d'onomastique », articles à utiliser avec prudence et à compléter nécessairement par P. GUICHONNET, « La toponymie savoyarde... », Revue de Géographie alpine, t. XXXIX, 1951, p. 201-211.

Quelques points essentiels sont à retenir

Les noms en AZ, OZ, etc. ne sont pas une spécialité de la Savoie, mais se rencontrent aussi sur la périphérie : Dauphiné septentrional, Bugey et sud de l'arc jurassien, partie de la Suisse romande, Val d'Aoste, contrées qui, on le remarquera, ont relevé plus ou moins durablement de la Maison de Savoie, à des époques lointaines où



se structurait lentement la langue que nous parlons aujourd'hui.

La Savoie actuelle constitue, il est vrai, un « noyau dur » dans l'aire plus vaste du franco-provençal, moins sans doute pour des raisons linguistiques que politiques, du fait de son histoire très particulière et de sa tardive réunion à la France (1860). Si les noms communs se sont alignés sans trop de peine sur la prosodie française, les noms propres, moins gouvernables, sont demeurés comme les témoins attardés de ces époques révolues.

Mais il faut ajouter aussitôt que, contrairement à certaines légendes, les vocables savoyards ne sont en aucune manière le reflet d'une influence italienne (c'est le franco-provençal et même le français classique qui ont franchi les Alpes, et non l'italien, qui n'a jamais été parlé en Savoie), ou espagnole, voire arabe et sarrasine !

Ces finales en -Z sont souvent (mais pas toujours) atones, c'est à dire non accentuées, du moins pour les polysyllabes, ce qui ne signifie nullement qu'elles soient « muettes », « caduques », « élidées », comme on le dit trop souvent. Car, contrairement au français, pour lequel n'importe quelle syllabe peut être accentuée au gré du locuteur, les parlers savoyards mettent généralement en relief l'avant dernière syllabe, alors que la finale en voyelle A, O, U (autrefois aussi E, I), munie de son appendice -Z, est par contre-coup à peine prononcée, en une sorte d'écho vocalique. Cette consonne Z, qui n'a plus aucune signification pour les Français d'aujourd'hui, y compris pour la majorité des savoyards, et qui est devenue sonore alors qu'elle ne l'était pas, avait pour mission de signaler au lecteur le caractère inaccentué de la finale, l'accent devant porter sur la syllabe qui précédait (la pénultième).

Pourquoi cette singularité ? Probablement parce que les clercs savoyards appelés à transcrire en langue vulgaire des noms jusqu'alors consignés en latin n'ont pas su ou pas pu, comme leurs collègues du royaume franc, simplifier et confondre en un seul timbre -E, qui d'ailleurs ne deviendra « muet » qu'au ^{xv}^e siècle, ces diverses voyelles inaccentuées que l'on avait vues pour la première fois dans la version en langue romane du fameux Serment de Strasbourg (842). Il faut dire aussi que la littérature savoyarde en langue vulgaire a été quasi inexistante (à peine une dizaine de textes), et que l'on est passé sans coup férir, au ^{xvi}^e siècle, du latin au français dans la rédaction des actes publics. Or le patois, ou plutôt les patois savoyards, beaucoup plus variés et nuancés que le français moderne, et sur lesquels sont bâtis la plupart des toponymes et des anthroponymes locaux, se parlaient et ne s'écrivaient pas. Cette variété s'exprime dans le très grand nombre de désinences constatées dans la seconde moitié du ^{xvi}^e siècle, à la veille de l'apparition de l'état civil : non seulement -AZ, -OZ, -OUZ, -UZ (variantes de -OZ, probablement toniques), -IZ et -YZ (s'appliquant aux noms féminins), mais encore -AL, -AT, -ATZ, -ACT (maintenu dans RACT), -AY, -EX, -EZ, -OCT, -OT, -AULT, -AULX, -AUX, -OD (qui a prospéré en Bugey et au Val d'Aoste), -OUD, -US, -UT, -UY, -UX (maintenu dans BERRUX, GORJUX), etc., et enfin tout bonnement -A, -E, -I, -O, -U (ABRI, CARRA, GINDRE, GOFFO, ADMODRU). La finale Z, déjà présente au Moyen Âge, était loin d'être majoritaire, et s'est beaucoup répandue après le ^{xvi}^e siècle, sans doute par mode, peut-être aussi par souci, sinon de simplification, du moins d'uniformité.

Il faut donc se garder de croire que toutes les finales vocaliques ou même la majorité d'entre elles étaient atones en Savoie, et le principe de l'accentuation généralisée de la pénultième souffre de multiples exceptions : les vocables savoyards se plient malaisément aux théories des philologues. Au ^{xvi}^e siècle notre BRIFFAZ actuel ne s'écrivait que BRIFFAT (Lieuussy, 74) et ne devait sans doute pas se

dire Brif, sa prononciation en A tonique était encore attestée au ^{xix}^e siècle. Bien mieux, ses paronymes BRIFFUZ et BRIFFOZ ont disparu au profit de BRIFFOD (Brifô). En 1561 à La Ravoire (73) le vicaire rédacteur du recensement écrit « PETRA » le PETRAZ d'aujourd'hui, et c'est l'une des toutes premières apparitions de l'accentuation graphique en Savoie. En 1606, Saint-François de Sales, évêque de Genève-Annecy, s'irrite d'un jeu de mots facile entre « cerveau » et SERVOZ, paroisse du Haut Faucigny (74), qui ne devait donc pas se dire Serve. Depuis plus de quatre siècles, SERVETTAZ se dit (et même s'écrit) SERVETTE à Genève, pénétrée d'influences françaises, mais SERVETA à Annecy, à 40 km de distance, de même pour DUBOULE/DUBOULO (Z). On pourrait multiplier les exemples.

Faudrait-il donc tout aligner sur le -E final, à la manière simplificatrice des scribes « français » du haut Moyen Âge, ou faire apparaître çà et là des -A et -O (finales toniques), ou bien laisser subsister ce Z encombrant qui n'est pas seulement une « fioriture parasite », une « fantaisie calligraphique » ? Ce fut le thème du débat qui opposa, vers 1950, les réformateurs de l'IGN, préoccupés de biffer le -Z final sur les nouvelles cartes au 50 000^e, et les érudits savoyards, attachés à ce que d'aucuns avaient appelé de longue date « un monument national » (L. Pillet, 1864). Cette entreprise, d'allure jacobine, et mal documentée historiquement, ne pouvait que susciter une levée de boucliers savoyards. Elle avait le mérite de « franciser » enfin, de manière certes drastique, les noms de lieux-dits à finale incontestablement atone (comme LA VERNAZ, LA PEZETTAZ, CHEVENOZ, LA FRACHETTAZ). Elle était moins convaincante pour les toponymes à finale sonore (fait-il écrire ARTHA pour ARTHAZ, CHESSENA pour CHESSENAZ, SEMNO pour SEMNOZ, au risque de donner aux cartes de Savoie une physionomie faussement italienne ?), sans parler des nombreux cas intermédiaires (le nom du mont Pecloz, qui fut aussi celui d'une famille de la vallée de Chamonix au ^{xiii}^e siècle, ne se prononce ni Pèkl ni Péclo, mais « quelque chose d'autre ». Elle avait le défaut d'introduire une distinction fâcheuse entre les noms des communes (qui ne sont amendables qu'en Conseil d'État, et au coup par coup) et les autres toponymes, mais surtout entre les noms de lieux et les noms de personnes, qui se réclament de la même origine.

Une précision complémentaire : le Z final savoyard, simple signe diacritique, ne devrait jamais se faire entendre, pas plus qu'un tréma ou une cédille, pas davantage en tout cas que le X également courant en Savoie (Chamonix, Versonnex). Il s'agit naturellement d'un vœu pieux. Le grand public et nombre de phonéticiens éminents (comme P. Fouché) se rejoignent pour entériner la prononciation du Z final dans BERLIOZ et CULOZ, contraire à l'usage local, et d'ailleurs concurrencée par le disgracieux « ÔSSE » que l'on entend aussi quelquefois. BERLIOZ, patronyme commun à la Savoie et au Dauphiné, héritier d'un BERLION médiéval, se prononce localement BER (fortement tonique) + L mouillée liée à la « synérèse » IO brève et faiblement prononcée, à peine audible, mais sans la sonore Z ! Ce nom a d'ailleurs connu une finale en -E, également sonore et non muette, qui a abouti à BERLIET. À l'inverse, l'usage se répand urbi et orbi de dire « LA CLUSA » sans Z final, alors que les savoyards disaient (et écrivaient) à la française « La Cluse Lieu Dieu ». Cette anomalie accrédite l'idée, largement inexacte, selon laquelle « les noms propres n'ont pas d'orthographe ». Elle témoigne, en tout cas, de la remarquable complexité du problème. ❁

Apparition du nom de famille L'Histoire n° 211 juin 1997

Le système onomastique des premiers siècles du Moyen âge, reposant sur un nom unique, disparaît : au prénom attribué lors du baptême, un patronyme familial est dorénavant accolé par le génitif ou par la préposition « de », origine de la particule. Généralement, ce second nom rattache ses porteurs au domaine de leur lignage : entre 1080 et 1100, vingt-quatre des trente et un patronymes en usage dans la noblesse du pays de Mâcon, en Bourgogne, reprennent le nom de la seigneurie familiale (Berzé, Taizé, Bissy) ; seuls les sept autres sont des sobriquets (La Chapelle, Béraud). Ainsi, la diffusion du nom héréditaire traduit le profond enracinement de chaque lignage dans un château. Le système à deux noms (prénom et nom de famille) devient dès lors un modèle aussi prestigieux qu'utile pour rattacher un individu à sa lignée : à partir des années 1100, il est adopté par toutes les catégories de la société, à l'imitation de l'aristocratie.

La genèse du lignage affecte également le choix des prénoms, dont le nombre se réduit dans chaque maison, plus consciente que jamais de sa spécificité. Dès la fin du x^e siècle, l'habitude s'instaure de transmettre à l'aîné le nom de son père ou de son grand-père paternel ; les cadets prennent, en revanche, des noms tirés de la parenté maternelle. Le fonds onomastique masculin s'appauvrit en raison de ces nouvelles règles, fondées sur la primogéniture : aux xi^e et xii^e siècles, dans la noblesse française, les garçons s'appellent presque exclusivement Guillaume, Raymond, Robert, Hugues ou Geoffroi. Cependant, de nouveaux courants religieux peuvent accroître le nombre des prénoms qu'on donne sur les fonts baptismaux : le succès de Pierre et de son féminin Pétronille traduit les progrès de la réforme grégorienne – encouragée par le pape Grégoire VII (1073-1085) – et de la centralisation romaine. Il en va de même avec l'engouement pour les épopées qui sont à l'origine de nombreux Roland, Olivier, Énée ou Alexandre. Mais ce ne sont là souvent que modes éphémères.

L'aîné est désormais tout-puissant

Une autre conséquence du triomphe du lignage est l'apparition des armoiries. Dès le début du xii^e siècle, pour se reconnaître dans la mêlée des combattants, chaque noble fait peindre sur son écu des figures dont la signification généalogique a été soigneusement choisie. Les objets représentés sur les armes renvoient ainsi au nom, à l'histoire ou à la mythologie de la famille de leur possesseur. Parfois, les armoiries font directement allusion au patronyme du lignage, comme le cochon de l'écu des Porcelet, coseigneurs d'Arles. Dans d'autres cas, leur sens, reflet d'un imaginaire familial, est plus complexe : l'étoile à seize raies des Baux évoque Balthasar, le roi mage, ancêtre mythique. En définitive, à l'instar des nouveaux usages anthropologiques, l'héraldique reflète une conscience lignagère qui dit toute la fierté d'appartenir à une vieille maison.

Le lignage de l'An Mil présente, somme toute, des caractéristiques bien originales en comparaison du cousinage antérieur. Il est fondé sur la patrilinéarité et l'agnatisme. L'aîné est désormais tout-puissant, au détriment des cadets déclassés. Chaque maison nobiliaire se fixe dans un château où une nécropole sacralise la famille. C'est alors qu'une véritable conscience généalogique peut se développer, comme le prouve l'apparition du nom et des armoiries. Ce système de parenté, qui assure le succès des maisons nobles, est si efficace que même les rois l'adoptent, fondant de véritables dynasties où la primogéniture règle la succession à la couronne. Il connaît certes quelques modifications à la fin du xii^e siècle : le retour à l'ordre et la nouvelle sécurité qu'imposent les monarchies, au détriment des conflits privés, met alors à dure épreuve les solidarités familiales d'antan, adoptées pour faire la guerre aux parentèles ennemies. Mais ces valeurs sont déjà si profondément enracinées qu'elles marquent à jamais la mentalité nobiliaire. Elles se diffusent, par la suite, dans toutes les catégories sociales, comme un modèle culturel descendant du sommet à la base. ❁

L'invention du nom L'Express 11.09.1996

« Le nom a toujours eu deux fonctions », précise Anne Lefèvre-Teillard, professeur à Paris II et auteur du « Nom, droit et histoire » aux PUF. « Il permet à la fois le rattachement au groupe – famille, région, nation- et l'individualisation ». Contrairement à ce qui se passe dans beaucoup de pays, son « immutabilité » est l'un des attributs de notre « exception française », qui doit tant à l'Histoire. Les Français se montrent passionnés par leur nom, comme l'indique la folie galopante de la généalogie. Pourquoi ? Parce qu'il constitue, dans une société de plus en plus mobile et uniforme, le dernier signe qui les rattache sinon à la nuit des temps, du moins à la naissance du nom, ce qui remonte à déjà loin.

une invention de l'État. Du x^e au xv^e siècle se constitue lentement un système composé d'un nom de baptême emprunté au registre des saints. Et d'un surnom lié au physique (Legros, Legrand, Petit), au caractère (Lendormi, Mauvais), au métier (Boulangier) ou au lieu de résidence (Dupont, Duval). Certes, selon les régions, l'habitude est prise de transmettre le surnom du père à ses enfants et à sa femme. Mais certains sujets en changent plus souvent que de chemise. « À partir du xvii^e siècle, souligne Anne Lefèvre-Teillard, l'État éprouve le besoin d'identifier les gens, notamment à cause de ceux qui s'achètent une noblesse afin d'échapper à l'impôt. On commence alors à limiter les changements de nom ». le mode d'identification a été favorisé, en 1539, quand François Ier a signé l'édit de Villers-Cotterêts, qui impose le français pour la tenue des registres



L'idée du patronyme – un nom fixe et transmissible- est

•• Guide de la recherche généalogique en Savoie

paroissiaux d'état civil. Timidement, le surnom se cristallise en nom de famille. Mais la fixation des patronymes n'est pas totale. Les noms italiens peuvent perdre leurs i, o ou a. Et les roturiers ne se gênent toujours guère pour s'offrir une particule et un beau nom en achetant un lopin de terre.

La Révolution mettra le holà à ce bricolage. Les titres de noblesse – vrais ou faux- sont abolis, et la loi du 11 germinal de l'an XI proclame qu'« aucun citoyen ne pourra porter de nom ni de prénoms autres que ceux exprimés dans son acte de naissance ». Le décret du 20 septembre 1792 fixe définitivement le système : le nom de baptême devient le « prénom » ; le nom de famille, le « nom propre ». Système qui sera confirmé par l'instauration du livret de famille en 1876.

Au-delà de son histoire, l'exception française porte en elle un paradoxe : si le nom, instrument de francisation, est un attribut auquel l'État est très sensible – les changements sont parcimonieux, du ressort du Premier ministre et annoncés discrètement au Journal Officiel par petits paquets de 25 au maximum- on ne sait en fait pas grand-chose sur ce patrimoine si particulier.

Il n'existe aucune cartographie des noms. Pour solde de tout compte, on possède trois excellentes études universitaires sur les répertoires de la Somme, du Pas-de-Calais et de la Bretagne au XIX^e SIÈCLE. Point final. Quant au nombre total de patronymes aujourd'hui, allez savoir. « Les estimations oscillent entre 200 000 et 800 000 », dit Marianne Mullon, conservatrice à l'origine du service d'onomastique des Archives de France, créé en 1961 pour inventorier les éléments de ce patrimoine. « La seule estimation sérieuse serait plus de 300 000 ». Les données objectives sont maigres. Un sondage dans l'annuaire des PTT de Paris a permis de dénombrer 190 000 noms différents en 1969. Ajoutons que l'INSEE, désireux d'évaluer les

besoins en mémoire informatique de ses machines, a calculé que le patronyme français a une longueur moyenne de 6,90 lettres. Passionnant.

Si le niveau du stock n'est pas établi, on sait que sa répartition est loin d'être équitable : selon des estimations grossières, les 1 000 premiers noms seraient portés par le quart de la population. Et près de 200 000 ne seraient portés que par moins de 10 personnes. Comment dissiper ces approximations ? « Il suffirait de travailler sur le répertoire d'identification des personnes physiques de l'INSEE, constate Jean-Pierre Pélissier, chercheur au CNRS et spécialiste de l'histoire des populations. Il ne manque qu'une autorisation et un budget de 150 000 F. Mais cela n'intéresse personne ! ». Le paradoxe, encore.

Cette ignorance quasi totale explique la polémique sur la « disparition des noms ». Cette frayeur soudaine qui a embrasé les médias il y a quelques années – et qui revient parfois comme de l'herpès- a pour origine la thèse d'un polytechnicien, « Vie et mort des noms de famille », soutenue en 1979 : selon ses calculs, 75 % des noms auraient disparu en deux siècles. Des calculs archifaux, comme le démontrera Jean-Pierre Pélissier, lui aussi polytechnicien : « Un nom porté par une dizaine d'hommes court peu de risques de s'éteindre. Sur dix siècles, sa probabilité de disparition ne dépasse pas 10 %. Par ailleurs, rien ne permet de dire que les Martin, Durand et Dupont s'accroissent au détriment des autres ».

Non seulement le stock patronymique ne fond pas, mais il augmente même : la variété des noms s'enrichit, depuis des siècles, avec les apports étrangers. Près d'un quart des enfants qui naissent aujourd'hui ont un père ou un grand-père né hors de France. Garcia figure au quatorzième rang des noms les plus fréquents. Et Nguyen arrive en force. ❁

L'attribution des noms autrefois en Savoie

André-Marc CHEVALLIER


J'ai extrait à l'intention des lecteurs de Sabaudia Perennis le passage suivant d'une lettre reçue de M. GABION dont on connaît les travaux sur le recensement pour la Gabelle du Sel et sur les Patronymes savoyards :

« Jusqu'au XIe-XIIe s., il n'existait qu'un nom unique : c'était le nom de baptême attribué par les parrains et les marraines – donc induisant une certaine tradition patronymique familiale- et qui était soit d'origine biblique ou hagiographique, soit de facture germanique (ceci avec l'aval de l'Église, sans signification ethnique comme on le croit trop souvent mais parce que la mode en faisait fureur au Haut Moyen âge), et enfin il pouvait s'agir, en tout cas en Savoie, de qualificatifs valorisants, comme j'ai pu le constater pour la Vallée de Chamonix au XIIIe-XIVe s. (Cortésius = courtois, Durandus = endurant, Melior = le meilleur, etc.).

À partir du XIIIe s., le stock des noms de baptême étant tout de même limité, on leur adjoint empiriquement, pour éviter les homonymies, des surnoms ou sobriquets (noms de métiers ou lieux d'habitation, caractéristiques morales ou physiques, etc.). La transmission héréditaire de ces surnoms en fera des « noms

de famille » bien individualisés, tandis que le « nom de baptême », jadis le plus important (puisque consacré par l'Église : « Ego baptizo te in nomine... ») sera rabaissé au rang de prénom aujourd'hui. À noter que la grande majorité, sinon la totalité, des anciens noms de baptême seront eux-mêmes devenus des noms de famille, soit sous leur forme d'origine (Durandus = Durand, Fraretus = Frayait, Gaudinus = Gaudin, Paviotus = Payot), soit sous des formes dérivées, des diminutifs ou des hypocoristiques (ainsi Jacobus a donné Jacques ou Jacob, mais surtout d'innombrables Jacquet, Jacquier, Jaccoud, Jaquemet, Jacquemoud, Diacquenod, etc.).

L'attribution des noms ne résultant pas de prescriptions religieuses (les statuts synodaux des diocèses demandaient seulement que l'enfant ait un nom quel qu'il soit), et encore moins administratives... la plus grande liberté (ou même fantaisie) était laissée aux individus ou plutôt aux familles, en tout cas pour les « surnoms » qui forment la majorité des noms actuels ». ❁



• • De la valeur des dots • •

La Savoie de la Réforme à la Révolution Française (page 276)

L'étude des contrats dotaux apporte ... des précisions sur la diversité des conditions.

Les dots s'étirent de quelque 1 500 florins chez les riches éleveurs de la montagne, paysans-maquignons ou gros fermiers, à 400 ou 500 florins chez les propriétaires moyens, mais la masse des apports dotaux tourne autour de 200 florins et s'abaisse parfois jusqu'à 150, voire à 80

florins : la valeur d'une vache ou d'une génisse au milieu du XVIIIème siècle.

A cela s'ajoute le trousseau, plus ou moins cossu selon les moyens de la famille, il comporte ordinairement literie et linge, robes, cotillons, corsages, coiffes et tabliers, l'inévitable coffre pour enfermer tout cela et parfois, quelques animaux.)

• • De l'orthographe des patronymes • •

Toute recherche généalogique débouche sur des interrogations en ce qui concerne l'orthographe des patronymes.

Le débutant a tendance à penser que, puisque que son nom s'épèle DUNANT, le patronyme de tous ces ancêtres agnatiques s'épelait de la même façon, ce qui peut le conduire à éliminer de sa recherche tous les DUNAN, DUNAM, DU NANT et autres DUNAND. Et ce serait une erreur !

En effet, il faut bien réaliser que, jusque vers 1800 environ, la grande majorité des personnes étaient illettrées. N'échappaient à cette condition que certains nobles et notables et, plus particulièrement, les notaires et les prêtres.

Lorsqu'un fidèle se présentait au prêtre pour faire enregistrer un baptême, un mariage, un décès, le prêtre lui demandait généralement de décliner son nom et ce dernier le faisait avec son accent. Le prêtre transcrivait ce nom d'après ce qu'il entendait ou croyait entendre. Il n'hésitera

pas à écrire CHEMITTE le nom de ce SCHMIDT de Lorraine. Si le prêtre changeait, si le paroissien émigrerait ailleurs, le prêtre appelé à enregistrer son patronyme pouvait l'écrire tout à fait différemment.

Certes, lorsque seule la terminaison est affectée par ces variations orthographiques, le chercheur pourra s'y retrouver facilement, mais la tâche devient plus rude lorsque c'est toute la structure du nom qui est affectée : HOTELIER va se transformer en AUTELIER, OTELIER et autres HOTELLIER.

Moralité, avant d'entreprendre une recherche sur un patronyme, imaginez-en les orthographes possibles et n'en écarter aucune.

Dernière remarque ! En SAVOIE, la particule DE n'est pas systématiquement associée à un nom d'aristocrate, elle indique davantage une provenance et peut disparaître avec le temps : DE LACHENAL peut devenir LACHENAL ou DELACHENAL.

André-Marc CHEVALLIER

• • Sobriquets et Surnoms • •

On peut trouver des GRAS, des SAVOIE, des GRAS SAVOIE, des GRAS dit SAVOIE, des GRAS alias SAVOIE et autres GRAS-SAVOIE.

Comme pour les variations orthographiques, il ne faut pas s'attacher trop, dans un premier temps à ces différences. Ces "*surnoms*" en SAVOIE ne sont pas, très souvent, des sobriquets personnels illustrant la caractéristique d'une personne. Ils sont "*de famille*" et ils permettent à tous, dans les environs, de désigner plus facilement les membres d'une branche familiale.

Un GRAS a pu se marier avec une SAVOIE et sa descendance va voir les deux patronymes associés, ou bien a-t-il pu émigrer pour un temps et se voir désigner accessoirement par le nom de son pays d'origine de telle sorte

que sa descendance, revenue au pays, a conservé les deux noms. Il faut noter que, si la branche GRAS-SAVOIE se développe beaucoup dans la même paroisse, une sous-branche pourra recevoir un nouveau "*surnom*" en remplacement ou en addition à SAVOIE.

Beaucoup de villages de SAVOIE étaient situés hors du réseau routier et les habitants ne rencontraient pas beaucoup les gens de l'extérieur, sinon en descendant à la "*vogue*" (la foire) ou en se rendant à un mariage dans un village voisin. Du même coup, l'endogamie, le fait de se marier avec des "*cousins*", était très répandue et l'absence de diversité dans les patronymes du lieu rendaient ces "*surnoms*" nécessaires.

André-Marc CHEVALLIER



.. Matrones et Mères-Sages ..

Combien de fois ne les avons-nous pas rencontrées ces Mères-Sages citées dans les actes de naissance, ondoyant les nouveaux nés, obtenant le nom du père naturel "dans les douleurs de l'enfantement" ?

Michelle MESTRALLET, dans "Naître en Savoie", éditée par la SSHA, nous en dit quelques mots.

Jusqu'à ce que la naissance se médicalise, l'entraide féminine est le seul recours (avec les saints) grâce aux matrones ayant la confiance du village ou du quartier ainsi qu'une expérience acquise empiriquement et transmise de mère à fille, de voisine à voisine.

Au XVIIIème siècle, dans les États de Savoie, le pouvoir organise une surveillance étroite sur ces femmes. En ville, à CHAMBERY, elles doivent, pour pouvoir exercer, présenter un "certificat de capacité" signé par un proto-chirurgien, et une "attestation de bonnes mœurs" fournie par le curé de leur paroisse et les dizainiers du quartier.

Elles doivent "consigner à la police les personnes qu'(elles) reçoivent chez elles pour les accoucher", sous

peine du fouet, règlement confirmé par la loi du 20 septembre 1792, "*bien appliquée en SAVOIE*", écrit en juin 1810 le préfet au Ministre de l'Intérieur.

Il s'agit, à travers elles, de contrôler les naissances, et de lutter contre les infanticides et les "*expositions*". Prélats et curés participent à la surveillance des accoucheuses, pour le salut éternel des futurs bébés. Mgr de CAULET remarque par exemple à Thoiry que "*les sages-femmes sont bien instruites ... les ayant fait appeler et les ayant interrogées sur la nature du baptême*", mais il ne s'inquiète nullement sur les soins dont a besoin le corps (des parturientes).

.. La consigne des mâles de 1713 ..

Extraits de "La Savoie de la Réforme à la Révolution Française" – Ouest-France – 1985

Passionné par les choses militaires, Victor-Amédée II a réorganisé son armée en s'inspirant beaucoup de l'exemple de LOUVOIS. ...

Chaque communauté doit dresser la liste des hommes en âge de servir - ce sont les consignes des mâles, si précieuses pour les historiens [*et pour les généalogistes !*] - et désigner des recrues au nombre fixé par les autorités pour chacune d'elle, nombre variable selon les années, mais toujours faible : deux pour COGNIN, par exemple, sept pour CLUSES.

Si ces jeunes gens sont acceptés lors d'une visite médicale subie à CHAMBERY, ils touchent dix-huit livres par an, sont exemptés de l'obligation du logement des gens de guerre, des corvées et des impôts locaux, possèdent un équipement renouvelé tous les quatre ans, en échange de quoi ils sont astreints à suivre deux périodes annuelles d'entraînement à ANNECY ou à ST PIERRE D'ALBIGNY, et naturellement, à servir en cas de guerre, comme le cas ne se produira qu'une fois entre 1713 et 1792.

.. La gabelle du sel, revue et corrigée en 1720 ..

Extraits de "La Savoie de la Réforme à la Révolution Française" – Ouest-France – 1985

Le mode de perception de la gabelle du sel fut modifié selon des formules plus contraignantes qu'auparavant par l'édit du 14 janvier 1720.

Chaque communauté est taxée en fonction du nombre de ses habitants et de ses têtes de bétail, déterminé par des recensements ou consignes du sel : huit livres poids par an par individu âgé de plus de cinq ans (!!!), quatre livres pour les émigrants saisonniers, dix livres par porc à

tuer, huit livres par vache laitière, quatre livres par autre bovin, une livre par ovin ou caprin.

Elle choisit aux enchères a minima un regrattier qui répartit le sel, enlevé dans les bancs à sel dépendant des vingt entrepôts savoyards, entre les chefs de famille en fonction de la composition de celle-ci et de son troupeau. Le bénéfice pour l'Etat vient du prix élevé auquel ce sel est venu, environ le double du prix de revient.

NB – Notre "Guide" permet de savoir si les AD disposent encore des documents correspondants dans la paroisse considérée et quelle en est la cote.

•• Lexique ••

Terme	Catégorie	Signification	Source
adultère	Mariage	Si un veuf et sa fiancée ont commis l'adultère, il faut obtenir une dispense de Rome et jurer que ce "crime" n'est pas la cause de la mort de la première épouse.	5
affinité (ou cognation) spirituelle	Mariage	Naît du parrainage d'un enfant. Le cas le plus fréquent est celui un veuf ou d'une veuve voulant épouser la marraine ou le parrain de son enfant. L'empêchement subsiste après le décès de l'enfant.	5
angons	Inventaire	gonds	1
bailli	Titre	À l'origine principale autorité judiciaire en Savoie. Est compétent dans son baillage (créés dès 1260 et groupant un nombre précis de châtelainies). Ce titre est donné à celui des châtelains qui a prééminence militaire et administrative sur ses collègues. Par la suite, c'est le représentant du Comte, du Duc, du Roi.	3
ballon	Inventaire	paquet triangulaire de chanvre peigné	1
barré	Inventaire	sorte de toile rayée	1
benaytier	Inventaire	bénitier	1
carres	Inventaire	coins, angles	1
carron	Inventaire	brique de terre cuite	1
carronné	Inventaire	briqueté	1
casse	Inventaire	poêle à frire ; bassin à long manche pour puiser l'eau	1
cathelogne	Inventaire	couverture de laine blanche (catalogne)	1
charriot	Inventaire	lit d'enfant, sans pied	1
châtelain	Titre	Ce n'est pas un possesseur de château, mais un officier astreint à résidence, responsable, par délégation de pouvoir, de la garde d'un château et de l'administration de tout ce qui en dépend dans un rayon de l'ordre de 10 km environ.	3
chené	Inventaire	cheneau	1
chenevâ	Inventaire	chenevis, graine de chanvre	1
cleys	Inventaire	fagot ou gerbe de paille peignée pour couvrir les toits	1
colonne frêtière	Inventaire	colonne qui soutient la frête (le faite du toit)	1
coquemar	Inventaire	coquelle	1
coytre	Inventaire	coutre, matelas de balle d'avoine	1
Dame	Titre	DM. Voir "noble"	6
Demoiselle	Titre	DLE. Voir "noble"	6
devantière	Inventaire	tablier	1
discret	Titre	Cette appellation semble réservée aux notables ruraux et jeunes	2
discret(e)	Titre	DT. Rare, désigne un jeune homme ou une jeune fille, entre 14 et 25 ans, d'une très bonne famille roturière.	6
dispense	Mariage	Le dossier de dispense comporte : <ul style="list-style-type: none"> • la supplique des fiancés comportant les noms, prénoms, professions et domiciles des "suppliants", la nature et le degré de l'empêchement, et pour les cas d'affinité et de consanguinité, un tableau de cousinage où figurent les ascendants de la lignée menant à l'ancêtre commun et dont l'intérêt pour le généalogiste n'est pas à démontrer. • l'enquête menée à la paroisse comporte les témoignages de 4 personnes, avec éventuellement des précisions sur les situations familiales et des copies des actes. • l'accord de l'évêque Ces dossiers peuvent être trouvés dans les archives des Évêchés, mais non classés. Ils sont inscrits dans l'ordre chronologique des demandes.	5
egrège	Titre	Cette appellation semble réservée aux notables ruraux.	2
esparres	Inventaire	pentures de portes et fenêtres	1
estoppes	Inventaire	étoupes	1
faud (bois de)	Inventaire	fayard, hêtre (lat. fagus)	1
fustes	Inventaire	pièces de charpente	1
gabinet	Inventaire	cabinet	1
gelinier	Inventaire	poulailler (geline = gallina)	1
gerles	Inventaire	seau ou baquet où l'on met la vendange	1
granger	Titre	Métayer qui vit de l'exploitation de 2 ou 3 hectares, le plus souvent émiettés en plusieurs micro-parties	2
honnête	Titre	HT. Désigne un homme ou une femme, membre des classes populaires, mais honorablement connu(e).	6
honnêteté publique	Mariage	Il s'agit du même cas que l'affinité mais le lien n'a pas été au-delà des fiançailles, comme par exemple un homme qui épouse une femme après avoir été fiancé à sa sœur.	5
honorable	Titre	HB. Il s'agit d'un gros marchand, d'un bon artisan, de quelqu'un qui a de quoi dans l'existence. Un certain nombre d'honorables peuvent aussi porter l'avant-nom de "maître". À noter que les femmes peuvent en être qualifiées. A tendance à se démocratiser au cours du XVIIIe s. Ne comporte aucun jugement de valeur sur la rectitude morale de celui qui le porte.	6
honorable	Titre	Les artisans, les boutiquiers qui réussissent ou les chirurgiens, ainsi que les paysans à leur aise ont droit à cette appellation.	2
Illustre seigneur ou dame	Titre	IL. Voir "noble"	6
itage	Inventaire	étage	1
juge	Titre	Spécialiste du droit romain. Doit tenir assises dans tous les villages de sa circonscription ou judicature (autour de 10 pour le comté), examiner les causes excédant la compétence du châtelain et rendre sentence, le plus souvent en infligeant des amendes de condamnation ou de composition. Assisté d'un "secrétaire".	3

Le nommé (ou la)	Titre	LN. Terme indiquant la méfiance ou péjoratif. S'applique à celui ou celle dont on ne sait rien ou pas grand chose, dont on ne connaît pas la famille et les antécédents. Souvent un étranger.	6
liberté	Mariage	Il faut, pour un étranger à la paroisse justifier du fait que l'on n'est pas déjà marié (certificat ou témoignages).	5
lieu	Mariage	Il faut justifier d'un an de résidence dans le diocèse.	5
linceulx	Inventaire	draps de lit	1
lotton	Inventaire	laiton	1
Maître	Titre	ME. Est porté par 2 catégories : En premier lieu, par les hommes de loi de second rang, comme les procureurs, les notaires, les praticiens et les greffiers et autres fonctionnaires subalternes de la Cour des Comptes et du Sénat ; en quelque sorte, par tous ceux qui savent lire et écrire. En second lieu, par des artisans qualifiés et établis, les compagnons ne portant pas cet avant-nom. Finalement assez ambiguë et peut prêter à confusion.	6
Maître	Titre	Cette appellation est associée aux notaires, procureurs, praticiens, commissaires.	2
manelles	Inventaire	manettes, anses ou poignées	1
membre	Inventaire	chambre, pièce d'habitation	1
Monsieur	Titre	MR. Apparaît vers 1730. A tendance à se substituer à "honorable" et à "Sieur".	6
noble	Titre	N. Les membre masculins des familles aristocratiques portent toujours l'avant-nom de "noble", tandis que les membres féminins se partagent entre "Dame" (souvent âge canonique et première noblesse) et "Demoiselle" (pour les plus jeunes femmes ou d'extraction moins élevée). Toutefois, l'avant-nom de "Demoiselle" peut être porté par des femmes de la bourgeoisie la plus huppée (en particulier les filles d'avocats fortunés) ou par des roturières ayant épousé un noble. Une dizaine de gentilshommes de la première noblesse, tous chefs de famille, ont droit au titre d'"Illustre et Puissant Seigneur".	6
pairu	Inventaire	grand chaudron de cuivre pour faire cailler le lait	1
palette	Inventaire	pellette, petite pelle	1
pertary	Inventaire	mot inconnu inusité aujourd'hui, peut-être crémaillère servant à atteler les bœufs à la charrue ou à la herse	1
petrognet	Inventaire	pressoir	1
piton	Inventaire	pilon	1
poyle	Inventaire	chambre à côté de la cuisine, lieu où se tient ordinairement la famille	1
prolier	Inventaire	chaîne munie d'un grand anneau à l'un de ses bouts	1
publication des bans	Mariage	Presque tous les nobles obtiennent dispense de deux bans.	5
publier (bois de)	Inventaire	peuplier	1
remassette	Inventaire	petit balai (remasse)	1
Révérènd Messire	Titre	RE. Les ecclésiastiques séculiers portent l'avant-nom de "Révérènd Messire"	6
ritte	Inventaire	filasse de chanvre fine séparée des étoupes	1
roge	Inventaire	rouge	1
Sieur	Titre	SR. L'avant-nom roturier le plus conséquent, qui traduit l'appartenance de celui qui le porte à la bourgeoisie la plus élevée. Des "spectable" et des "honorables" peuvent aussi être qualifiés de "sieurs". A tendance à se raréfier dans la 2e moitié du XVIIIe s.	6
Sieur	Titre	En l'absence d'indications professionnelles, ce titre va aux gens qui ont de la fortune.	4
Sieur	Titre	S'applique aux rentiers, aux gros marchands, aux fermiers seigneuriaux, aux fonctionnaires ducaux de quelque importance.	2
sommée	Inventaire	mesure de capacité pour le vin : 120 l (sommâ)	1
spectable	Titre	SP. Ont droit à ce titre les docteurs en droit ou en médecine. C'est un titre très strictement attribué qui identifie facilement l'avocat ou le médecin qui le porte. Prestigieux.	6
spectable	Titre	Magistrat non noble ou avocat	4
spectable	Titre	Appellation désignant les seuls docteurs, c'est à dire les avocats et les médecins.	2
syndic	Titre	Sont pendant longtemps les seuls mandataires de la commune : régisseurs et procureurs. Régisseurs lorsqu'ils administrent les biens, dirigent la construction de nouveaux bâtiments, discutent avec les autorités extérieures, distribuent en emploient les produits, en argent ou en nature. Procureurs lorsqu'ils représentent en justice le corps moral de la commune ou lorsqu'ils sont chargés de poursuivre devant les tribunaux les responsables d'atteinte à la propriété communale. Ils peuvent être plusieurs pour une commune et disposent d'un conseil formé de membres élus dont ils sollicitent fréquemment l'avis.	4
tavillons	Inventaire	petits ais de bois servant à couvrir les toits	1
temps interdit	Mariage	Il est interdit de se marier pendant le Carême ou l'Avent (dispenses apparemment obtenues sans trop de difficultés). On note cependant une concentration des mariages en janvier, février et avril. Cette disposition est, de toute façon, de nature à gêner marins et soldats.	5
tenollier	Inventaire	cellier, lieu où l'on tient les tenes, cuves	1
tornelle	Inventaire	tourelle	1
tralaison	Inventaire	poutraison	1
tralon	Inventaire	poutrelle (trâ = poutre)	1
	Sources		
	1	Sabaudia Perennis n° 196. Inventaires après décès	
	2	La vie quotidienne en Savoie aux XVIIe et XVIIIe siècles, Jean et Renée NICOLAS, Hachette	
	3	Histoire de la Savoie, Ouvrage collectif, Ouest-France	
	4	Les Sources régionales de la Savoie, Ouvrage collectif, Fayard	
	5	Site Internet de M. SOURDAI	
	6	Corinne TOWNLEY, AREDES, Bulletin n° 6, octobre 1999	



•• LEXIQUE DE MOTS DE LATIN GENEALOGIQUE ••

A, ab, abs (prép.)de, par
 Abavus (m)2ème arrière grand-père
 Abbatialis, abbatis, abbatissaabbé, abbaye, abbesse
 Abluo, abluere, abluo, ablutusbaptiser
 Ablutus, a, um (adj)baptisé(e)
 Absentia, in absentia, aberant, aberat .en l'absence de
 Absquesans
 Abstertus, a, umbaptisé
 Absum, abesse, afuiêtre absent
 Ac, atque (conj)et même
 A.c.=anno currentiannée en cours
 Acatolicus, a, um (adj)non catholique
 Acquiesco, acquievi, acquietumdécider
 Actum, acti, actorum, actaacte, registre
 Actus, acta, actumenregistré
 Ad (prép)vers, près de
 a.d.=anno dictien la dite année
 A.D.= anno Dominien l'année du Seigneur
 Aderantêtre présent
 Adhuc (adv)encore, jusqu'à présent
 Adinde (adv)ci-après
 Adituusbedeau, sacristain
 Adsum, adesse, adfuit, aderat, adstabat .être présent
 Advena, advenio, advenire, adveniétranger
 Adventumvenir à
 Aedes, aediummaison, foyer
 Affines, affiniumlégitime, légal
 Aetas, aetatisâge, vie
 Affirmo, affirmare, affirmaviconfirmer, affirmer
 Afueruntabsent
 Agnatuscôté paternel
 Agnosco, agnoscere, agnovi, agnitumreconnaître, approuver
 Ago, agere, egi, actumfaire, réaliser
 Agricola, agranuscultivateur
 Ait, aiunt, adjebatil(s) affirme(nt)
 Alibi (adv)ailleurs
 Alienigenaétranger
 Allego, allegavi, allegatumprétendre
 Aisautrement dit
 Alter, a, um (adj)autre
 Altera diele lendemain
 Ambo, ae, o (adj)les deux
 Amisit animamrendre l'âme
 Amita (f)tante, sœur du père
 Ancilla, ae (f)servante
 Anima, ae (f)âme
 Ante (adv)avant
 Antenac (adv)avant ce temps
 Antelucanus, a, um (adj)avant l'aube
 Antequam (conj)avant
 Apographoncopie
 Apud (prép)près de
 Aratorfermier
 Argentifaberorfèvre
 Argentinense, ArgentinaStrasbourgeois(e)
 Armiger (m)valet d'armes, écuyer
 Artifexartisan
 Asseruit, asserueruntaffirmer
 Augustusaoût
 Aulaeorum opifexfab.de tapisserie
 Aurifaber (m)orfèvre
 Aurigafex, aurigacocher, charron
 Aut (conj)ou
 Autem (adv)cependant
 Ava, ae (f)grand mère
 Avi, avorumgrands parents

Avunculus, i (m)oncle
 Avis, i (m) proavusaïeul, arr.grand père
 Bannum, i (n)procl.des bans
 Barbitonsorbarbier
 Beatus, a, um, beatae memoriam . .bêni, décédé
 Bellumguerre
 Bene (adv)bien
 Biduumpériode de 2 jours
 Burgensis, burgimasterbourgeois, maire
 Caelebs, caelebiscélibataire
 Caementanus, i (m)tailleur de pierres, maçon
 Calicianus, calcifex, sutorcordonnier
 Caliganuscordonnier
 Caligatorbottier
 Capellanusaumônier
 Carnifex, carnariusboucher
 Carpentariuscharpentier
 Caupo, caoponisaubergiste
 Causidicusavocat
 Celebarecélébrer
 Cerdosavetier
 Ceteri, ae, aautres
 Chirocariusgantier
 Circaenviron
 Circiter (adv)environ, près de
 Civis, cives, civiumcitoyen
 Civitas, civitatisville
 Clarissimusillustre
 Clericussecrétaire
 Codexlivre, registre
 Coemeteriumcimetière
 Cognatusparent par le sang
 Colonusfermier, colon
 Comitatuscomte
 Commater, commatrismarraine
 Commorans, tis, teshabitant à
 Compater, compatrisparrain
 Comperio, comperire, comperidécouvrir
 Conc.tridnidu Conc.de Trente
 Conceptus, a, umconçue
 Conjux, conjugis, conjugesépoux
 Conji., conjugatus, conjugatamarié(e)
 Consilianus regiusconseiller royal
 Contendo, contendere, contendi .affirmer, demander
 Contractuscontrat, accord
 Contrahensnouveau marié(e)
 Cooperatorprêtre assistant
 Cophinopoeusvannier
 Copulo, copulare, copulatum, copulans uni(s) par les liens
 Coram (prép)en présence de
 Corianus, coreatortanneur
 Cras (adv)demain
 Cujuscelui, de celui
 Cum (prep)avec, quand, depuis
 Cupanustonnelier
 Curatusvicaire
 Custos, custodisgardien
 Dictusdéjà nommé
 DD=domino dominomaître, seigneur
 Decessitmourut
 Decessus, defuntus, a, umdécédé, mort
 Degenshabitant
 Didymijumeaux
 Dies, diei, altera diejour, lendemain
 Dietariusjournalier
 Dimisorius, dimisan, dimitore .transm.par le curé
 Discedo, discedere, discessi, discessum . .mourir
 Dia=domicellafemme noble

Dius)domicellusjeune noble
 Dnus=dominusseigneur
 Do, dare, dedi, datumdonner, octroyer
 Dominus, i (m)maître, seigneur
 Domus (f)maison, foyer
 Donec (adv)jusqu'à ce que
 Ducatusduché
 Dud=dumviveretde son vivant
 Dum (conj)pendant, jusqu'à ce que
 E, ex (prep)de, en dehors de
 E=estest, a été
 Edidit animam, efflavit/egit animam . .rendit l'âme
 Eger, egra, egrum, egrans, egrantismalade
 Ejusdem, eiusdemdu même
 Elutus, a, umbaptisé, ondoyé
 Enim (adv)en effet, vraiment
 Eo, ire, ii, itumaller
 Eod, eodem (mense, anno) . .même mois, même année
 Etiamencore, ainsi
 Exde
 Expresse (adv)entièrement
 Extra (adv)en dehors, à côté
 Extremus, a, umdernier
 f., fs=filia ; filiusfille ou fils
 F.Nat, Fa.Natfils ou fille naturelle
 Fafille
 Faber, fabriartisan
 Faber linatus, faber lignanuscharpentier
 Facio, facere, feci, factumfaire
 Famulus, famuli, famulaservant(e)
 Fere (adv)presque
 Festumfête
 Figuluspotier
 Filiolus, i, Filiola, aepetit fils, petite fille
 Firmo, firmare, firmavi, firmatum . .affirmer, confirmer
 Fossormineur
 Fraterfrère
 Fratrisbelle-sœur
 Fuere, fueruntétaient
 Fusorfondeur
 Gallicanusfrançais
 Gemini, geminae, arumjumeaux, jumelles
 Genergendre
 Genitor, genitrixpère, mère
 Gero, gerere, gessi, gessumagir
 Gigno, gignere, genui, genitumêtre né
 Glosbelle-sœur
 Habeo, habere, habuit, habitumavoir
 Heri (adv)hier
 Hesternae dieavant-hier
 Hix, haec, hocceci, cela
 Hodie (adv), hodiernusaujourd'hui
 Hortulanusjardinier
 Hospesaubergiste
 Hujas, hujatis (adv)ceci, ici
 Humatus, a, uminhumé
 Jam (adv)déjà, maintenant
 Ibi (ad)là
 Idcirco (adv)par conséquent
 Idem, eademle même
 Ideo (adv)par conséquent
 Ignatus, a, uminconnu
 Ille, illa, illudcelà
 Imperitus, a, umsans formation
 In (prep)dans, en
 In domoà la maison
 In necessitated'urgence
 Incognitusinconnu
 Incola, aehabitant
 Infans, infantisenfant

Infidelis non croyant, infidèle
 Infrascriptus soussigné
 Innuptus célibataire
 Infra (prép) dans, à l'intérieur
 Intro, intrare, intravi, intratum enregistrer
 Intronixo, intronizare, intronizavi marier
 Ipse, ipsa, ipsum soi-même
 Iste, ista, istud celà
 Item (adv) ainsi, comme
 Jaminde immédiatement
 Julius, junius juillet, juin
 Juratus assermenté
 Juvenis, juvenes jeune homme, jeunes gens
 Juxta (adv) près, à côté de
 Laborius ouvrier
 Lanio, lanionis, lanarius boucher
 Lanitonsor tondeur de laine
 Lapidida tailleur de pierres
 Lautus, lauta, lautum baptisé
 Lev.levans, levantes ad fonte .agir comme parrain
 Levirbeau-frère
 Liber=solutus célibataire, libre
 Ligatus, a, um marié
 Lignarius charpentier
 Linifex, linificis, linteo, linteonis tisserand
 Locus, loci place
 Lotus baptisé
 Ludimagister maître d'école
 Ludimoderator instituteur
 Lux, lucis, prima lux lumière, aube
 Magister instituteur
 Majorenis majeur
 Male (adv) mauvais
 Malus mal
 Mane (adv) le matin
 Maneo, manere, mansi, mansum demeurer
 Maritatio, maritacionis mariage
 Mater, matris mère
 Matertera tante maternelle
 Matrimonium mariage
 Matrina marraine
 Matutinus, a, um le matin
 Mensis mois
 Mercator marchand
 Mercenarius journalier
 Meridianus, a, um, meridis, meridièi à midi
 Miles, militis soldat
 Minorennis mineur
 Modo maintenant
 Molitor, molitoris meunier
 More novo calend.grégorien
 More vetere calend.julien
 Moriens, morientis mourant
 Morior, mori, mortuus mourir
 Multus, a, um nombreux, beaucoup
 Muranus maçon
 N.NN=nescio nomen dont on ignore le nom
 Naturalis naturel, illégitime
 Nauta marin
 Negociator négociant
 Neosponsus, a nouvellement marié(e)
 Nepos, nepotis neveu
 Neptis nièce
 Neto, nectere, nexi, nexum unir (en mariage)
 Nomen nom
 Nomine, noe par, avec, au nom de
 Norma norme, règle
 Nosco, noscere, novi, notum, nosse savoir, en sachant
 Noverca, novercus belle-mère, beau-père
 Nox, noctis, nocte nuit, la nuit,
 Nubo, nubere, nupsi, nuptum épouser
 Nudius tertius avant-veille
 Nullus, a, um personne, aucun(e)
 Nunc, nunc temporis maintenant
 Nuper tardivement, après décès

Nuptiae, nuptiarum noces
 Secundae nuptiae en 2ème noces
 Nutus bru
 Ob (prep) avant
 Obeo, obite, obii, obitum décéder
 Obitus décès
 Obloquium reproche
 Obstetrix sage-femme
 Operatus, operator, opifex travailleur
 Opilio, ovilio berger
 Origo, originis naissance, origine
 Oriundus, a, um, ortus originaire de, né à
 P-v=pu-dica virgo fille vierge
 Paellex, paelicis mère illégitime
 Pagensis villageois
 Pagus village, hameau
 Panifex boulanger
 Pannarius tailleur
 Parâtre 2ème époux de la mère
 Pastor prêtre
 Partus naissance
 Partus doloris douleurs de l'accouchée
 Patrina, ae marraine
 Patrini advenerunt parents apparents
 Patrini, patrinorum parrain et marraine
 Patrinus parrain
 Pbr=presbiter prêtre
 Pellex, pellicis mère illégitime
 Peperere enfant
 Peregrinus étranger
 Pereo, perire, perii, peritum mourir
 In periculo mortis en danger de mort
 Piscator pêcheur
 Pistor, pistoris meunier, boulanger
 Plutus, a, um baptisé
 Poeta, poetae poète
 Pomeridianus, a, um dans l'après-midi
 Post (adv) après
 Postridie le lendemain
 Prae (prep) avant
 Praedefunctus, a, um décédé auparavant
 Praehabitus présente, montre
 Praenominatus prénommé
 Praesens, tis présent
 Praeter (adv) après, au delà
 Praevus, a, um antérieur
 Prandium déjeuner
 Primogenitus, a, um premier-né
 Prinus, prina parrain, marraine
 Prius (adv) précédemment, avant
 Privignus, a, um beau-fils, belle-fille
 Propour
 Proclamatio, proclamationis proclam.des bans
 Procreatus, a engendré(e)
 Professio, professionis croyance
 Progenitus, a premier-né
 Prognatus né
 Proies, is enfant
 Prout comme, selon que
 Pudicus chaste, honnête
 Puellus, puella garçon, fille
 Puer, pueri enfant ou garçon
 Puerpera jeune mère
 Puerperium naissance
 Purgatus, a, um baptisé
 Quondam autrefois, jadis
 Quaeo, quivi pouvoir
 Quiesco, quiescere, quivi, quietum cesser, mourir
 Regeneratus, a, um baptisé
 Relictus, relicta laissé comme veuf, veuve
 Relinquo, relinquere, reliqui, relictum abandonner, laisser
 Renatus spirituali aqua baptisé
 Requiescat in pace repose en paix

Rex, regis, regina, regnum roi, reine, règne
 Ruricola, rusticus fermier
 Sacellanus chapelain
 Sacellum chapelle
 Sacer, sacra, sacrum saint
 Saltuarius forestier, chasseur
 Sartor, sartoris tailleur
 Scabinus notaire
 Scissor, scissoris sculpteur
 Scorta mère légitime
 Scriba, scribae secrétaire
 Senex, senis vieil homme
 Sepello, sepelivi, sepultum enterrer
 Sequenti die le lendemain
 Seu, sive ou, ou si
 Sinesans
 Sisto, sistere, sisti, statum représenter
 Solutus, a, um célibataire
 Soror sœur
 Spinster femme célibataire
 Sponsa, sponsae épouse
 Sponsalia, sponsalis fiançailles
 Sponsalia bans du mariage
 Sponso, sponsare, sponsavi, sponsatum se marier
 Spurius, a, um illégitime
 Sub., subaditus adjoint
 Subire, matrimonium subire se marier
 Subito (adv) soudainement
 Subscripto, scribere, scripti, scriptum soussigner
 Subsigno, signare, signavi, signatum soussigner
 Sum, esse, fui être
 Superstes, superstitis survivant
 Supervivo, supervivere, supervixi survivre
 Supra avant
 Susceptor, susceptoris parrain, marraine
 Tabernarius aubergiste
 Tector couvreur
 Templum temple, chapelle
 Tempus, temporis temps
 Teneo, tenere, tenui, tenitum .agir comme parrain
 Testis témoins
 Thorus (legitimo thoro) lit (légitime)
 Tincto teinturier
 Tinctus, a, um baptisé
 Tortor, tortoris bourreau
 Tum, tunc alors, à cette époque
 Tunc temporis antérieurement
 Ubi (adv) où
 Ultimo dernier
 Urbs, urbis cité, ville
 Uterque, utraque, utrumque chacun des deux
 Ux., uxor, uxoris épouse
 V.S.=vester servitor votre serviteur
 Vespere (adv.), vespertinus dans la soirée
 Vicanus village
 Vicarus vicaire
 Vice, vicem, vicem à la place de
 Vicibus trois fois
 Vicus village, cité
 Vid., videlicet c'est-à-dire
 Video, videre, vidi, visum voir, témoigner
 Viduus, vidua, viduae veuf, veuve
 Villicus, a, um villageois
 Vir, viri mari, époux
 Virgo, virginis fille célibataire
 Virtuosus, a, um vertueux
 Vita, vitae vie
 Vivo, vivere, vixi, victutus vivre
 Vulgo généralement

Extrait du « Manuel illustré pour la
 Généalogie et l'Histoire Familiale en
 Alsace » de Claude R.ROL



•• Mesures (1) ••

	Mesure ancienne		Lieu d'usage	Valeur actuelle		
Poids	Grain		Province du Chablais	0,053 g		
	Scrupule		20 grains	Province du Genevois	1,090 g	
	Denier		24 grains	Province du Chablais	1,275 g	
	Gros		72 grains	Province du Chablais	3,824 g	
	Once	de marc de France	8 gros	Province du Chablais	30,594 g	
				Montmélian	416,50 g	
		de Chambéry	16 onces de Montpellier (denrées coloniales)	Chambéry	418,61 g	
	Livre	de France	de 16 onces de marc	Province du Chablais	489 g	
		de Genève	18 onces de marc de France	Province du Faucigny	550 g	
				Genève	551,86 g	
			Annecy	627,92 g		
Quintal	de 100 livres de 16 onces		Province du Chablais	48,951 kg		
Longueur	Ligne	de Savoie (agraire)		Provinces du Chablais, grande partie du Faucigny, Genevois	0,002357 m	
		de France (ouvrages d'art)		Provinces du Chablais, grande partie du Faucigny, Genevois	0,002256 m	
	Pouce	de Savoie (agraire)	12 lignes de S		Provinces du Chablais, grande partie du Faucigny, Genevois	0,028280 m
		de France (ouvrages d'art)	12 lignes de F		Provinces du Chablais, grande partie du Faucigny, Genevois	0,027069 m
	Pied	de Savoie (agraire)	12 pouces de S		Provinces du Chablais, grande partie du Faucigny, Genevois	0,339368 m
		de France (ouvrages d'art)	12 pouces de F		Provinces du Chablais, grande partie du Faucigny, Genevois	0,324839 m
	Toise	de Savoie (agraire)	8 pieds de S		Provinces du Chablais, grande partie du Faucigny, Genevois	2,714946 m
		de France (ouvrages d'art)	8 pieds de F		Provinces du Chablais, grande partie du Faucigny, Genevois	2,598712 m
	Lieue de Savoie (itinéraire)			Savoie, Haute Savoie	7706,59 m	
	Course de poste (itinéraire)		2946 toises de Savoie	Savoie, Haute Savoie	8000 m	
	Aune	de France (étoffes)			Mandements de Thonon, Douvaine, grande partie du Faucigny	1,18845 m
			Aune de Savoie		Grande partie du Faucigny	1,142 m
		de marchand (étoffes)			Annecy, Pringy, Duing, Talloires	1,154 m
					Chambéry, St-Alban, Grésy-sur-Aix	1,268 m
		de tisserand (étoffes)			Chambéry, St-Alban, Grésy-sur-Aix	1,142 m
					Annecy, Pringy, Duing, Talloires	1,288 m
			Grande partie du Faucigny	1,4275 m		
Surfaces	Journal	(agraire)		Canton de Rumilly	2948,37 m2	
		commun de Savoie (agraire)	400 toises carrées	Grande partie du Faucigny, Province du Genevois	2948,3816 m2	
			500 toises carrées	Province du Chablais	3685,4768 m2	
	Toise carrée	de Savoie (agraire)	carré 8 pieds de S		Province du Chablais, grande partie du Faucigny, Genevois	7,370954 m2
		de France (ouvrages d'art)	carré 8 pieds de F		Provinces du Chablais, du Faucigny, du Genevois	6,753322 m2

.. Mesures (2) ..

	Mesure ancienne			Lieu d'usage	Valeur actuelle		
Capacité liquides	Chopine			Mandement de Thonon	0,326 l		
				Mandement d'Évian	0,303 l		
				Mandements de Talinge, Samoëns, St-Jeoire	0,56 l		
	Pot	de quinte de vin de Rumilly d'huile de Rumilly	4 chopines (parfois 2)		Mandement d'Évian	1,212 l	
					Annecy, Pringy, Talloires	1,426 l	
					Chambéry, St-Alban, Cognin	1,858 l	
					Montmélian	2,228 l	
					Mandement de Thonon	1,306 l	
	Setier		48 pots		Mandement de Douvaine	54,133 l	
			de 24 pots de quinte		Mandements de Talinge, Samoëns, St-Jeoire	54,12 l	
	Capacité matières sèches	Picotin			Mandement de Sallanches	1,875 l	
				Mandement de Rumilly	1,85 l		
				Mandements de St-Julien et Seyssel	1,65 l		
Quarte			2 picotins		Mandements de Thonon, Le Biot, Abondance	3,375 l	
					Mandement d'Évian	2,935 l	
					Mandement de Bonneville et La Roche	5,275 l	
					Mandements de Sallanche et St-Gervais	3,75 l	
					Montmélian	13,69 l	
					Mandement de Talinges	18,70 l	
Quart			4 quartes		Mandement de Thonon, Le Biot, Abondance	13,50 l	
					Mandement d'Évian	11,74 l	
					Mandement de Faverges	23,525 l	
Coupe			4 quarts		Annecy, Pringy, Sillingy	88,88 l	
					Mandement de Thonon, Le Biot, Abondance	54 l	
					Mandement d'Annemasse et Reignier	79,35 l	
Veissel de froment				Chambéry, St-Alban, Grésy-sur-Aix, Cognin	81,26 l		
Muids	(charbon de bois)	48 quarts		Mandements de Thonon, Le Biot, Abondance	648,00 l		
				Mandement d'Évian	563,52 l		

Les mesures ci-dessus ne représentent que quelques exemples choisis dans plusieurs provinces de Savoie et Haute Savoie. Pour obtenir des données plus complètes, on se reportera notamment à l'ouvrage ci-dessous :

Les anciens poids et mesures des provinces de Haute-Savoie, Albert DHELENS, publié par le Conseil Général de Haute-Savoie.

.. Bibliographie sommaire ..

- ✚ ARCHASSAL Pierre-Valéry, *Paléographie Généalogique*, BROCELIANDE Paris
- ✚ BEAUCARNOT Jean Louis, *Comment résoudre les blocages en généalogie ?* BROCELIANDE Paris
- ✚ COMBY Louis, *Histoire des Savoyards*, Fernand NATHAN, 1977
- ✚ DARDEL Geneviève, *Et la Savoie devint Française*, FAYARD Paris 1960, réédité
- ✚ DEVOS R., GABION R., MARIOTTE J-Y., NICOLAS J., ABRY Ch., *Sources et Méthodes de l'Histoire de la Savoie, Tome II, La Pratique des documents anciens*, Annecy 1978, (Bibliothèque MAZARINE Usuel I 280, 08/06/1999)
- ✚ FENOUILLET Félix, *Les Noms de famille en Savoie, origine, formation, étymologie*, Éditions LAFFITTE Reprints, Marseille, 1984
Réimpression de l'édition de THONON de 1919
(Index informatisé téléchargeable sur le site du CGS-PRP <http://www.savoieparis.org/>)
- ✚ GERMAIN M., HEBRARD J.L. et JOND G., *Dictionnaire des Communes de Haute-Savoie*, Horvath 2006
- ✚ GROS Adolphe, *Dictionnaire étymologique des noms de lieux de la Savoie*, Imprimerie CHADUC, Belley, 1935
- ✚ GUICHONNET Paul, *Le Parler Savoyard*, Édition RIVAGE
- ✚ NICOLAS Jean, *La Savoie au XVIIIe siècle, Noblesse et bourgeoisie*, MALOINE Éditeur, 1978
- ✚ NICOLAS Jean et Renée, *La Vie quotidienne en Savoie aux XVIIe et XVIIIe siècles*, Hachette 1979
- ✚ MARIOTTE Jean-Yves, PERRET André, *Atlas historique français, Ain, Savoie, Haute-Savoie et Canton de Genève*, CNRS 1979.
Plusieurs centaines de cartes présentent l'évolution de ce territoire, de l'époque protohistorique à nos jours. Données historiques, géographiques, institutionnelles, économiques, sociales. Riche bibliographie.
- ✚ MORAND Laurent, *Les Bauges*, 3 tomes, Réédition Jeanne LAFFITTE, 1999
Réédition en 1999 de l'édition de Chambéry de 1889, 1890, 1891
- ✚ PAILLARD Philippe, *Histoire des Communes savoyardes*, Éditions HORVATH, Roanne-le-Côteau, 1982
- ✚ PERRET André, *Guide des Archives de la Savoie*, Chambéry 1979
- ✚ PERRET André, *Guide des Archives de la Haute-Savoie*, Chambéry 1979
- ✚ PROVENCE Myriam, *Guide de Recherches sur les enfants naturels et abandonnés*, BROCELIANDE Paris
- ✚ TOWNLEY Corinne, *Chambéry et les Chambériens 1660-1792*, HISTORIC'ONE Éditions, 1999, Annecy-le-Vieux
- ✚ VERNIER J-J., *Dictionnaire topographique du département de la Savoie*, 1896
Donne tous renseignements sur les circonscriptions ecclésiastiques et administratives du Moyen-âge à 1860.

.. Bonnes adresses Internet ..

Sites institutionnels

<http://www.sabaudia.org/>

<http://www.genefede.org/>

<http://www.bnf.fr/>

<http://www.ccf.fr/bnf.fr/>

<http://catalogue.bnf.fr>

<http://www.archivesnationales.culture.gouv.fr/>

Conseils généraux Savoie et Haute Savoie

Fédération française de généalogie

BNF

Catalogue Collectif de France

Catalogue BN-Opale Plus : plus de 7 millions de notices

Archives Nationales

Sites généalogiques Savoie

<http://www.chez.com/savoiegenweb/>

<http://www.chez.com/savoyard/rhonalp/hsavoie/hsavoie.htm>

<http://perso.wanadoo.fr/michel.collignon/rhonalp/rhonalp.htm>

FranceGenWeb Savoie

FranceGenWeb Haute-Savoie

FranceGenWeb Rhône-Alpes

Organisations généalogiques

<http://www.savoieparis.org>

<http://www.cgsavoie.org>

<http://perso.club-internet.fr/cheppaul/generalites.htm>

<http://www.maurienne-genealogie.org/>

<http://members.aol.com/geneaita/indexfr.html>

<http://www.bibgen.org>

CGS-PRP

CGS

AREDES

Maurienne Généalogie

Ancêtres Italiens

Bibliothèque Généalogique de France



Portails ou liens Généalogie

<http://www.france-genealogie.fr/>
<http://www.genealogie.com/>
<http://www.geneaguide.com/index.htm>
<http://www.CyndisList.com/>

Recherches généalogiques

<http://www.geneanet.org/>
<http://www.geneabank.org/>
<http://www.geneactes.org/>
<http://www.francegenweb.org/cgw/>
<http://www.francegenweb.org/>
<http://www.genealogy.tm.fr>
<http://www.memorial-genweb.org/~cimgenweb/>
<http://www.notrefamille.com>
<http://www.geneactes.org/hoteldesinvalides/>
<http://www.bibgen.org/rech3-fr.html>
<http://www.stehelene.org/php/accueil.php?lang=fr>
<http://www.memodoc.com/slzindex.html>
<http://www.stehelene.org/php/accueil.php?lang=fr>

Localisation d'un patronyme en France et onomastique

<http://www.geopatryme.com/>
<http://jeantosti.com/indexnoms.htm>

Cartes et toponymie

http://www.geoatlas.com/index_fr.htm
<http://www.cdip.com/>
<http://www.geoportail.fr/index.php?event=DisplayAccueilVisu>
http://perso.orange.fr/sylvain.chardon/locom/loc_pres.htm

Vieux métiers

<http://www.vieuxmetiers.org/>
<http://metiers.free.fr/>
<http://morel.and.co.free.fr/metiers.html>
<http://geneal.busiau.com/metiers/index.htm>

Cartes postales

<http://france.mediasys.fr/>
<http://www.carte-postale.com/>
<http://www.cartolis.org/>

Paléographie

<http://membres.lycos.fr/voirin/paleo/index.html>

Abonnés au téléphone

<http://www.infobel.com/France>

Outils

<http://www.es-conseil.fr/pramona/p1gen.htm>
http://perso.club-internet.fr/rweinl/gedc_fr.htm
<http://www.codespostaux.com/home/r.asp?q=&Pays=FR>
<http://membres.lycos.fr/numa/assgensurnet.html>
<http://www.visuged.org/>
<http://patrice.ravelet.free.fr/GenOutix/>
http://www.oxy-gen-soft.net/index_fr.php

Logiciels

<http://www.cdip.com/>
<http://www.heredis.com/>
<http://www.multimania.com/vissac/telechar.htm>
<http://www.parentele.com/>
<http://cristal.inria.fr/~ddr/GeneWeb/fr/index.html>
<http://www.familysearch.org/>

Portail géré par les Archives de France avec la FFG

Téléchargement logiciels tels que PARENTELE
Cyndi's List (+ 258 300 liens histoire des familles) - En anglais

GENEANET. Données généalogiques dans le monde
GENEABANK - Échange de données entre cercles généalogiques
Recherche et aide à la publication de dépouillements systématiques
Carte de France de COUSINGENWEB - Recherche cousins chercheurs
Service bénévole d'assistance généalogique
Éditions SWIC. Répertoire de 25 millions d'actes BMS (payant)
Relevés systématiques de cimetières
Échanges de données entre internautes
Les militaires reçus à l'Hôtel des Invalides (1673-1796)
Cartes de sûreté
Médailles et décorations
Ordres de St-LAZARE de JERUSALEM et de Notre-Dame du MONT-CARMEL
Médailles de SAINTE-HELENE

Localisation d'un patronyme
Onomastique

Cartes de CASSINI - CDIP
IGN - La France vue du ciel - Photos aériennes
Localisation des communes

Les métiers de nos ancêtres par D. CHATRY
Les métiers d'autrefois
Les métiers d'autrefois par J-L MOREL
Les métiers anciens par Claire & Serge BUSIAU

Images de la France d'autrefois
La France en cartes postales
CARTOPOLE. Conservatoire régional (Bretagne) de la carte postale

Cours de paléographie

Existe pour d'autres pays : BELGIQUE, LUXEMBOURG, GB, ESPAGNE, USA

Boîte à outils du généalogiste - Philippe RAMONA
Format GEDCOM
La Poste - Codes postaux
Guide des recherches sur l'Histoire des familles
Transforme un fichier ".txt"(par exemple créé par EXCEL) en GEDCOM
Ensemble de petits outils en téléchargement gratuit
OXY-GEN : logiciel de conversion GEDCOM vers HTML, etc.

GENEATIQUE - CDIP
HEREDIS
NIMEGUE - Dépouillements
PARENTELE
GENEWEB - INRIA
PAF - Mormons



Divers

<http://www.histoire-genealogie.com/>

<http://claire.b.free.fr/faq1frg.html>

<news://fr.rec.genealogie>

<http://www.culture.gouv.fr/documentation/merimee/accueil.htm>

<http://www.geneawiki.com/index.php/Accueil>

La FAQ de Claire - Réponse aux questions généalogiques
Forum

Base du patrimoine monumental français

Encyclopédie de généalogie gratuite

• • Adresses des Mormons en France • •

Sans vouloir, de quelque façon que ce soit, faire de la publicité, nous ne pouvons pas passer sous silence le service que tous ceux qui font des recherches généalogiques peuvent obtenir des Mormons [*Église de Jésus-Christ et des Saints des derniers Jours*] notamment en leur demandant de faire venir dans leurs bureaux, pour consultation sur lecteur, les microfilms reproduisant les registres paroissiaux de tel ou tel lieu les intéressant.

Voici donc la liste de leurs centres. Ces centres sont des antennes de la bibliothèque généalogique de SALT LAKE CITY.

Dans chacun de ces centres, vous trouverez :

- 1) l'Index Généalogique International (IGI)
- 2) le Répertoire Général des Références des Microfilms et Livres (FHLC)
- 3) d'autres instruments de recherche.

Vous pouvez également commander un ou plusieurs microfilms en prêt de 3 mois renouvelables.

Les jours et heures d'ouverture des centres étant variables, il est souhaitable de prendre rendez-vous par téléphone. Pour les achats de films, contactez-nous : amchevallier2@wanadoo.fr

01 - Ain

BOURG-EN-BRESSE (01)
10 bis, rue Henri Groboz
01000 BOURG-en-BRESSE

02 - Aisne

SAINT-QUENTIN (02)
15 bis, boulevard Victor Hugo
02100 SAINT-QUENTIN
Tél. 03 23 05 23 81

06 - Alpes-Maritimes

CANNES (06)
80, boulevard du Périer
06110 Le CANNET
Tél. 04 92 18 15 67

NICE (06)

5, avenue Thérèse
06000 NICE
Tél. 04 93 81 06 69

08 - Ardennes

CHARLEVILLE-MEZIERES (08)
31/33, av. du Maréchal Leclerc
08000 CHARLEVILLE-
MÉZIÈRES
Tél. 03 24 56 16 34

10 - Aube

TROYES (10)
49 bis, rue Jean Nesmy
10000 TROYES
Tél. 03 25 81 21 71

11 - Aude

CARCASSONNE (11)
17, rue Henri Gout
11000 CARCASSONNE
Tél. 05 68 72 32 84

13 - Bouches-du-Rhône

AIX-EN-PROVENCE (13)
32, avenue de Lattre de Tassigny
13100 AIX-EN-PROVENCE

MARSEILLE (13)

7, avenue du Parc Borély
13008 MARSEILLE
Tél. 04 91 76 67 85

14 - Calvados

CAEN (14)
2, rue Pierre Anne
14000 CAEN
Tél. 02 31 83 09 88

17 - Charente-Maritime

LA ROCHELLE (17)
298, avenue Jean Guiton
17000 La ROCHELLE
Tél. 05 46 35 12 65

21 - Côte-d'Or

DIJON (21)
15, rue du Père de Foucault
21000 DIJON
Tél. 03 80 42 18 33

22 - Cotes-d'Armor

SAINT-BRIEUC (22) (fermé)
24, rue Ferdinand de Lesseps
22000 SAINT-BRIEUC

24 - Dordogne

BERGERAC (24) (fermé au public)
24, rue Saint Louis
24100 BERGERAC
Tél. 05 53 58 36 33

PERIGUEUX (24)

148, rue Combes des Dames
24000 Périgueux
Tél. 05 53 03 98 65

25 - Doubs

BESANCON (25)
3, boulevard Diderot
25000 BESANÇON
Tél. 03 81 61 27 67

26 - Drôme

VALENCE (26)
8, rue Baudin
26000 VALENCE
Tél. 04 75 42 90 38

29 - Finistère

BREST (29)
1, place de Strasbourg
29200 BREST
Tél. 02 98 41 72 42

30 - Gard

NIMES (30)
Chemin du Mas de Vignolle
30000 NIMES
Tél. 04 66 29 74 82

31-Haute-Garonne

TOULOUSE (31)
10, avenue Lavaur
31500 TOULOUSE
Tél. 05 61 11 92 81

33 - Gironde

BORDEAUX (33)
10, rue Pierre Romain
33400 TALENCE
Tél. 05 56 37 46 36

LORMONT (33)

Rue Condorcet
33310 LORMONT
Tél. 05 56 38 44 33

TALENCE (33)

10, rue Pierre Romain
33400 TALENCE
Tél.

34-Hérault

MONTPELLIER (34)
66, rue Daunou ou Danou
34070 MONTPELLIER
Tél. 04 67 07 93 19



35 - Ille-et-Vilaine
RENNES (35)
53, rue de Rennes
35510 CESSON-SÉVIGNÉ
Tél. 02 99 83 66 22

37 - Indre-et-Loire
TOURS (37)
70, boulevard de Chinon
37300 JOUÉ-LES-TOURS
Tél. 02 47 74 66 47

38 - Isère
GRENOBLE (38)
74, cours de la libération
38100 GRENOBLE
Tél. 04 76 84 15 96

41 - Loir-et-Cher
BLOIS (41)
Résidence de l'Octroi de Gatine
15, avenue Gambetta - Bât C
RDC
41000 BLOIS

42 - Loire
SAINT-ÉTIENNE (42)
4, rue Robinson
42100 SAINT-ÉTIENNE
Tél. 04 77 33 94 26

44 - Loire-Atlantique
NANTES (44)
123, route de Sainte Luce
44300 NANTES
Tél. 02 40 50 68 45

45 - Loiret
ORLEANS (45)
45, rue de la petite Espère
45140 SAINT-JEAN-de-la-
RUELLE
Tél. 02 38 43 75 09

49 - Maine-et-Loire
ANGERS (49)
169, rue de Letenduère
49000 ANGERS
Tél. 02 41 80 28 66

50 - Manche
CHERBOURG (50)
9 et 11, rue du Commerce
50100 CHERBOURG

51 - Marne
REIMS (51)
5, rue Bazin
51000 REIMS
Tél. 03 26 09 11 80

54 - Meurthe-et-Moselle
NANCY (54)
69, rue de Badonviller
54000 NANCY
Tél. 03 83 96 40 01

57 - Moselle
METZ (57)
11, rue Maurice Bompard
57000 METZ
Tél. 03 87 36 82 35

59 - Nord
DUNKERQUE (59)
Rue de Bruxelles
ZAC de Boernhol
59210 COUDEKERQUE-
BRANCHE
Tél. 03 28 24 37 90
LILLE (59)
1, rue Brève
Pont de Bois
59650 VILLENEUVE-d'ASCQ
Tél. 03 20 67 18 94

VALENCIENNES (59)
98, avenue Anatole France
59410 ANZIN
Tél. 03 27 29 94 54
60 - Oise
COMPIEGNE (60) (*fermé au public*)
90, rue du Bataillon de France
60200 COMPIÈGNE
Tél. 03 44 40 42 83

62 - Pas-de-Calais
ARRAS (62)
64 bis, rue Winston Churchill
62000 ARRAS
Tél. 03 21 50 02 17

CALAIS (62)
1, quai de l'Yser
62100 CALAIS
Tél. 03 21 97 44 68
63 - Puy-de-Dôme
CLERMONT-FERRAND (63)
298, rue de l'Oradou
63000 CLERMONT-FERRAND
Tél. 04 73 27 50 36

64 - Pyrénées-Atlantiques
BAYONNE (64) (*fermé au public*)
Lot de l'Union
Allée Bonne fontaine
64600 ANGLET
Tél. 05 59 52 13 72

PAU (64)
47, rue Clément Ader
64000 Pau
Tél. 05 59 32 05 40

66 - Pyrénées-Orientales
PERPIGNAN (66)
25, rue Philippe Lebon
66000 Perpignan
Tél. 04 68 50 87 27

67 - Bas-Rhin
STRASBOURG (67)
100, route du Général de Gaulle
67300 SCHILTIGHEIM
Tél. 03 88 83 62 65

68 - Haut-Rhin
MULHOUSE (68)
29, rue Robert Meyer
68120 PFASTATT
Tél. 03 89 53 87 02

69 - Rhône
LYON (69)
10, avenue de Verdun
69130 ÉCULLY
Tél. 04 78 33 00 74

71 - Saône-et-Loire
CHÂLONS-SUR-SAÔNE (71)
Colisée-Service
32, rue de la Motte
71110 CHÂLON-sur-SAÔNE
Tél. 03 85 43 20 90

72 - Sarthe
LE MANS (72)
262, rue d'Isaac
72000 Le MANS
Tél. 02 43 81 41 80

73 - Savoie
CHAMBERY (73) (*fermé au public*)
75, avenue du Général Leclerc
73000 CHAMBÉRY
Tél. 04 79 62 99 48

74 - Haute-Savoie
ANNEMASSE (74) (*fermé au public*)
7, rue de la Fontaine
74100 ANNEMASSE
Tél. 04 50 38 82 08

75 - Paris
PARIS (75)
64, rue de Romainville
75019 PARIS
Tél. 01 42 45 29 29

76 - Seine-Maritime
LE HAVRE (76)
12, rue Pierre Faure
76600 Le HAVRE
Tél. 02 35 41 29 59

ROUEN (76)
38, rue Saint Romain
76000 ROUEN
Tél. 02 35 89 74 60

77 - Seine-et-Marne
MEAUX (77)
Zone d'Activité Sius A
1, voie Gallo-Romaine
77860 QUINCY-VOISINS
Tél. 01 60 09 25 66

MELUN (77)
10, rue Dammarie
77000 MELUN
Tél. 01 64 10 01 42

TORCY (77) (*fermé au public*)
9, avenue de Lingelfeld
77200 TORCY
Tél. 01 60 05 48 34

78 - Yvelines
VERSAILLES (78)
5, rond-point de l'Alliance
78000 VERSAILLES
Tél. 01 34 22 15 89

83 - Var
TOULON (83)
Quartier Beaulieu - Bât
L'Eglantine A
Avenue des Îles d'Or
83000 TOULON
Tél. 04 94 61 14 00

84 - Vaucluse
AVIGNON (84)
18, avenue du Général de Gaulle
84130 Le PONTET
Tél. 04 90 32 95 43

87 - Haute-Vienne
LIMOGES (87)
45, rue Gaston Charlet
87000 LIMOGES
Tél. 05 55 50 05 34

88 - Vosges
SAINT-DIÉ (88)
224, rue Haute
88100 SAINT-DIÉ
Tél. 03 29 55 37 81

.. Adresses des Mormons en France (suite et fin) ..

91 - Essonne

EVRY (91)
20, boulevard Louise Michel
91000 ÉVRY
Tél. 01 69 91 13 65

93 - Seine-Saint-Denis

AULNAY-SOUS-BOIS (93)
2 bis, boulevard de Westinghouse
93270 SEVRAN

SAINT-OUEN (93)
55, boulevard Victor Hugo
93400 SAINT-OUEN

94 - Val-de-Marne

NOGENT-SUR-MARNE (94)
2 bis, rue Léon Lepoutre
94130 NOGENT-SUR-MARNE
Tél. 01 48 76 31 64

95 - Val-d'Oise

CERGY-PONTOISE (95)
1, rue des Mérites
95000 CERGY-PONTOISE
Tél. 01 34 24 85 38

99 - Suisse

GENÈVE (99)
32, rue Louis Casarì CP 74
1211 GENÈVE-COINTRIN
Tél. +41 22 798 63 57

.. Documents de la série 3Q des Archives Départementales ..

3Q An II – 1815 1ère période française

On peut trouver dans cette série et pour la période ci-dessus la liste des :

- | | |
|---|--|
| 1. Actes civils publics | Actes sous seing privés |
| 2. Déclarations de successions | Mutations par décès |
| 3. Actes judiciaires | Tables des contrats de mariage |
| 4. Tables des décès et des absences | Tables des vendeurs |
| 5. Tables des acquéreurs | Tables des baux |
| 6. Tables des partages | Tables des donations |
| 7. Tables des co-partageants | Tables des successions payées |
| 8. Tables des successions (nom des décédés) | Tables des successions (nom des héritiers) |
| 9. Tables des testaments non enregistrés | Tables des testaments enregistrés |

Pour les cantons, mandements (?) de :

ANNECY, ANNEMASSE, BONNEVILLE, CAROUGE, CLUSES, EVIAN, FAVERGES, FRANGY, LA ROCHE, RUMILLY, SAINT-JULIEN, SALLANCHES, THONES, THONON

3Q 1860 – 1940 2ème période française

Pour cette période, on peut trouver :

- | | |
|---|--------------------------------|
| 1. Actes civils publics | Actes sous seing privés |
| 2. Déclarations de successions | Mutations par décès |
| 3. Actes judiciaires | Tables des contrats de mariage |
| 4. Tables des décès et des absences | Baux sous seings privés |
| 5. Tables des vendeurs et précédents possesseurs | Tables des testaments |
| 6. Tables des donations et dispositions éventuelles | Tables des successions |
| 7. Tables des absences (tables des "décès") | |
| 8. Répert. des enregistrements et déclarations | |

Pour les cantons (?) de :

ABONDANCE, ALBY SUR CHERAN, ANNECY, ANNEMASSE, BOÈGE, BONNEVILLE, CLUSES, CRUSEILLES, DOUVAINE, EVIAN, FAVERGES, FRANGY, LA ROCHE, LE BIOT, REIGNIER, RUMILLY, SAINT-JEOIRE, SAINT-JULIEN, SALLANCHES, SEYSSSEL, TANINGES, THONES, THONON, THORENS



.. La confusion des mesures et des poids en 1845 ..

Article du Baron JACQUEMOUD dans le Journal de SAVOIE

Un consommateur entre à CHAMBERY chez un boulanger pour demander une livre de pain, on lui remet un demi kilogramme; il va chez l'épicier acheter une livre de café et le marchand se sert du poids de CHAMBERY de seize onces à la livre; le débitant de sel fait usage de la livre de PIEMONT qui se compose de douze onces. L'orfèvre pèse l'argenterie au poids de PARIS; enfin certaines marchandises se vendent à la livre de marc.

Cet individu a donc reçu cinq fois, sous le nom de livre, un poids différent. S'il commissionne des marchandises dans les provinces de SAVOIE, il devra varier ses calculs d'après les lieux où il a ses relations, car les villes d'ANNECY, de THONON, de BONNEVILLE et de LA ROCHE ont chacune une livre d'un poids particulier.

Quant aux mesures de longueur, elles varient suivant les corps de métiers, les objets et les localités. Quelques ouvriers emploient un pied qui est d'un tiers du mètre; le charpentier se sert du pied de chambre; le menuisier et le ferblantier font usage du pied de roi qui est plus faible d'un demi-pouce; les entrepreneurs se servent assez ordinairement du mètre.

On compte en SAVOIE vingt sept aunes de grandeur différente en y comprenant le raz de PIEMONT usité dans la HAUTE MAURIENNE. Le tisserand ne se sert pas de la même

aune que le marchand, et, dans certaines localités, il y a une aune pour mesurer les draps fins, une aune plus longue pour mesurer les gros draps.

Pour les mesures de surface, le plâtrier se sert de la toise de six pieds carrés, le menuisier de la toise de huit pieds de roi carrés, le maçon du mètre carré, le charpentier de la toise de huit pieds de chambre carrés.

On trouve la même diversité dans la mesure des solides; les mesures agraires sont bien plus variées, le journal a vingt cinq catégories. Il y a quarante-cinq mesures de capacité pour les liquides, sous le nom de "pot", variant de 1 litre 24 (EVIAN) à 3 litres 16 (CUSY). Le pot avec lequel on mesure l'huile diffère de celui avec lequel on mesure le vin.

Nous avons pour les grains quarante-une mesures de capacité différentes dont la plupart portent le même nom, source inévitable de fraudes et d'erreurs, sans compter qu'il faut distinguer chaque fois entre la "mesure rase" et "la mesure comble".

On remarque surtout à CHAMBERY que la mesure connue sous le nom de "veisse" est plus ou moins grande selon qu'on mesure du froment, du seigle, de l'avoine, du maïs; il y a le "bichet", la "coupe", l'"émine", le "muid", le "picot", le "quart", la "quarté", le "setier", le "moudurier", etc.



Le vote des Chambériens 1860 — Louis HOUSSOT (1824-1890)
Musées d'Art et d'Histoire de CHAMBERY

http://www.lemuseevirtueldepaysdesavoie.fr/accueil_anim.swf



Lieu Savoie	Carte	Arrond	Modifications communales	Code Postal	Code INSEE	Nb d'hab. 1999	Rôles Gabelle du Sel 1561	Transcription Gabelle du Sel 1561	Capitation espagnole ADS	Bureau du Tabellion ADS sauf exceptions	Consigne des mâles 1726 ADHS
Aiguebelette-le-Lac	C4	2		73610	73001	191	SA 1924, 1925 / 6 Mi 3	J 931, 1277 (1924)	C 5015 / 1 Mi 305	Les Échelles	
Aiguebelle	F4	3		73220	73002	901	SA 1867, 1868 / 6 Mi 1	J 1020 (1867)	C 5015 / 1 Mi 305	Aiguebelle	
Aigueblanche	G4	1		73260	73003	2 664	SA 2086 / 6 Mi 10			Mouÿtiers	
Aillon-en-Bauges			renommé Aillon-le-Vieux							Le Châtelard	
Aillon-le-Jeune	E3	2		73340	73004	337	SA 1865, 1883 / 6 Mi 1/2	J 1276 (1883)	C 5015 / 1 Mi 305	Le Châtelard	
Aillon-le-Vieux	E3	2		73340	73005	169	SA 1865, 1883 / 6 Mi 1/2	J 1276 (1883)		Le Châtelard	
Aime	H4	1		73210	73006	3 229	SA 2087 / 6 Mi 10	J 1152		Aime	
Aiton	F4	3		73220	73007	1 163	SA 1867, 1872 / 6 Mi 1		C 5015 / 1 Mi 305	Aiguebelle	
Aix-les-Bains	D3	2		73100	73008	25 732	SA 1869, 1870 / 6 Mi 1	J 1042, 1043, 1094, 1154 (1869)	C 5015 / 1 Mi 305	Aix	
Albanne			Rattachée à Montricher-Albanne en 1970				SA 2062, 2066 / 6 Mi 9	J 1054 (2062)			
Albens	D2	2		73410	73010	2 650	SA 1919 / 6 Mi 3		C 5015 / 1 Mi 305	Aix	
Albertville	G3	1		73200	73011	17 340	Cf Conflans, L'Hôpital		C 5015 / 1 Mi 305		
Albiez-le-Jeune	G7	3		73300	73012	57	SA 2031, 2062 / 6 Mi 8/9	J 487, 723		Saint-Jean-de-Maurienne	
Albiez-le-Vieux			Devient Albiez-Montrond en 1972				SA 2030, 2062 / 6 Mi 8/9	J 487, 724		Saint-Jean-de-Maurienne	
Albiez-Montrond	G7	3		73300	73013	382					
Allondaz	G3	1		73200	73014	177			C 5015 / 1 Mi 305	Conflans	
Allues (Les)	H5	1		73550	73015	1 869	SA 2086 / 6 Mi 10			Mouÿtiers	
Ansigny			Rattachée à Albens en 1972	73410			SA 1928 / 6 Mi 3		C 5015 / 1 Mi 305	Rumilly (ADHS)	
Apremont	D4	2		73190	73017	890	SA 1865, 1871 / 6 Mi 1	J 869 (1871)	C 5015 / 1 Mi 305	Chambéry	
Arbin	E4	2		73800	73018	713	SA 1867 / 6 Mi 1		C 5015 / 1 Mi 305	Montmélian	
Arêches				73270							
Argentine	F4	3		73220	73019	688	SA 1867, 2033 / 6 Mi 1/8	J 487 (2033)		Aiguebelle	
Arith	E3	2		73340	73020	289	SA 1865, 1905 / 6 Mi 1/2	J 775, 1235 (1905)	C 5015 / 1 Mi 305	Le Châtelard	
Arvillard	E5	2		73110	73021	704	SA 1937 / 6 Mi 4	J 591	C 5015 / 1 Mi 305	La Rochette	
Attignat-Oncin	C5	2		73610	73022	418	SA 1890 à 1892, 1924, 1925 / 6 Mi 2/3	J 572 (1890)	C 5015 / 1 Mi 305, C 5020 / 1 Mi 309	Les Échelles	
Aussois	I7	3		73500	73023	628	SA 2035 / 6 Mi 8	J 487		Termignon	
Avanchers-Valmorel (Les)	G5	1	Les Avanchers est rattachée à Aigueblanche en 1972 puis devient Les Avanchers-Valmorel en 1988	73260	73024	716	SA 2086 / 6 Mi 10	J 1028		Mouÿtiers	
Avressieux	C4	2		73240	73025	384	SA 1930 à 1932 / 6 Mi 3/4		C 5015 / 1 Mi 305	Saint-Genix	
Avrieux	I7	3		73500	73026	340	SA 2034 / 6 Mi 8	J 487		Termignon	
Ayn	C4	2		73470	73027	278	SA 1925 / 6 Mi 3		C 5015 / 1 Mi 305	Saint-Genix	

Lieu Savoie	Carte	Arrond	Modifications communales	Code Postal	Code INSEE	Nb d'hab. 1999	Rôles Gabelle du Sel 1561	Transcription Gabelle du Sel 1561	Capitation espagnole ADS	Bureau du Tabellion ADS sauf exceptions	Consigne des mâles 1726 ADHS
Balme (La)	C3	2	appelée autrefois La Balme-Pierre-Châtel et située sur la rive gauche du Rhône, cette ville fut comprise dans la cession du Bugey à la France au temps d'Henri IV. Elle faisait partie de la paroisse de Saint-Maurice-de-Yenne. A la suite de la Convention de Turin (24/3/1760), la France céda La Balme-sous-Pierre-Chatel, avec Les Bessons. (1)	73170	73028	178				Yenne	
Barberaz	D4	2	Pour la période 1816-1837, voir aussi les registres de Chambéry (canton sud) (1)	73000	73029	4 663	SA 1865 / 6 Mi 1	J 936	C 5016 / 1 Mi 305	Chambéry	
Barbiset			voir Motte-Servolex (La)								
Barby	D4	2		73230	73030	2 958	SA 1865, 1901 / 6 Mi 1	J 1156 (1901)	C 5016 / 1 Mi 305	Chambéry	
Bassens	D4	2		7300	73031	3 503	SA 1865, 1904 / 6 Mi 2	J 1002 (1904)	C 5016 / 1 Mi 305	Chambéry	
Bâthie (La)	G3	1		73540	73032	2 022	SA 1902 / 6 Mi 2		C 5016 / 1 Mi 305	Conflans	
Bauche (La)	C5	2		73360	73033	224	SA 1890 à 1892 / 6 Mi 2	J 573 (1890)	C 5016 / 1 Mi 305	Les Échelles	
Beaufort	H2	1		73270	73034	1 985	SA 1936, 1947 / 6 Mi 4		C 5016 / 1 Mi 305		
Beaune			Rattachée à Saint-Michel-de-Maurienne en 1972	73140			SA 2037, 2074 / 6 Mi 8/9	J 487 (2037)		Saint-Michel-de-Maurienne	
Beauvoir			voir Motte-Servolex (La)								
Bellecombe			Rattachée à Aigueblanche en 1971				SA 2086 / 6 Mi 10				
Bellecombe-en-Bauges	E2	2		73340	73036	454	SA 1865, 1880, 1883 / 6 Mi 1/2		C 5016 / 1 Mi 305	Le Châtelard	
Bellentre	I4	1	En 1715, une partie de Bellentre devient une commune indépendante sous le nom de Montvalezan-sur-Bellentre. En 1902, cette commune fut renommée Valezan. (1)	73210	73038	793				Bourg-Saint-Maurice	
Belmont-Tramonet	B4	2		7330	73039	405	SA 1924, 1925 / 6 Mi 3	J 1155 (1924)	C 5016 / 1 Mi 305	Saint-Genix	
Bessans	J6	3		73480	73040	311	SA 2038 / 6 Mi 8	J 487		Termignon	
Bessons (Les)			voir Balme (La)								
Betton-Bettonet	E4	2		73390	73041	203	SA 1867, 1874 / 6 Mi 5		C 5016 / 1 Mi 305	Aiguebelle	
Billième	C3	2		73170	73042	269			C 5016 / 1 Mi 305	Yenne	
Biolle (La)	D2	2		73410	73043	1 760	SA 1919 / 6 Mi 3	J 1335	C 5016 / 1 Mi 305	Aix	
Bissy			Rattachée à Chambéry en 1961				SA 1865, 1875 / 6 Mi 1	J 818	C 5016 / 1 Mi 305	Chambéry	
Blay			voir Esserts-Blay								
Bois (Le)	G4	1		73260	73045	270	SA 2086 / 6 Mi 10			Moûtiers	
Bonneval	G4	1		73260	73046	103	SA 2086 / 6 Mi 10			Moûtiers	
Bonneval-sur-Arc	K5	3		73480	73047	242	SA 2038 / 6 Mi 8				
Bonvillard	F4	1		73460	73048	247	SA 1867, 1877 / 6 Mi 1		C 5016 / 1 Mi 305	Aiguebelle	
Bonvillaret	F4	3		73220	73049	69	SA 1867, 2039 / 6 Mi 1/8	J 487, 870 (2039)		Aiguebelle	
Bourdeau	C3	2		73370	73050	435	SA 1865, 1876 / 6 Mi 1	J 1277 (1865)	C 5016 / 1 Mi 305	Chambéry	
Bourget-du-Lac (Le)	C3	2	Le Bourget devient Le Bourget-du-Lac en 1953	73370	73051	3 945	SA 1865, 1878, 1879, 1909 / 6 Mi 1/3	J 871 (1879)	C 5016 / 1 Mi 306	Chambéry	

Lieu Savoie	Carte	Arrond	Modifications communales	Code Postal	Code INSEE	Nb d'hab. 1999	Rôles Gabelle du Sel 1561	Transcription Gabelle du Sel 1561	Capitation espagnole ADS	Bureau du Tabellion ADS sauf exceptions	Consigne des mâles 1726 ADHS
Bourget-en-Huile (Le)	F5	2		73110	73052	125	SA 1908, 1918 / 6 Mi 2/3		C 5016 / 1 Mi 306	La Rochette	
Bourget-en-Maurienne (Le)			voir Villarodin-Bourget				SA 2040	J 487		Termignon	
Bourgneuf	F4	2		73390	73053	400	SA 1867, 1915 / 6 Mi 1/3	J 1405 (1867)	C 5016 / 1 Mi 306	Aiguebelle	
Bourg-Saint-Maurice	I3	1		73700	73054	6 747	SA 2087 / 6 Mi 10	J 1297		Bourg-Saint-Maurice	
Bozel	H5	1		73350	73055	1 854	SA 2086 / 6 Mi 10			Moûtiers	
Bramans	I7	3		73500	73056	362	SA 2041 / 6 Mi 8	J 487		Termignon	
Brides-les-Bains	H5	1		73570	73057	593	SA 2086 / 6 Mi 10				
Bridoire (La)	C4	2		73520	73058	1 088	SA 1924, 1925 / 6 Mi 3	J 1096 (1924)	C 5016 / 1 Mi 306	Les Échelles	
Brison-Saint-Innocent	D3	2		73100	73059	1 864	SA 1935 / 6 Mi 4		C 5016 / 1 Mi 306		
Celliers			Rattachée à La Léchère en 1972				SA 2086 / 6 Mi 10				
Césarches	G3	1		73200	73061	357	SA 1881, 1913 / 6 Mi 2/3	J 1027 (1881)	C 5017 / 1 Mi 306	Conflans	
Cessens	D2	2		73410	73062	331	SA 1959 / 6 Mi 5			Aix	
Cevins	G4	1		73730	73063	687	SA 2086 / 6 Mi 10	J 791	C 5017 / 1 Mi 306	Conflans	
Challes-les-Eaux	D4	2	Pour la période 1816-1837, voir les registres de Chambéry (canton sud) (1)	73190	73064	3 931	SA 1865, 1945 / 6 Mi 1/4	J 952 (1945)	C 5017 / 1 Mi 306		
Chambéry	D4	2		73000	73065	55 786	SA 1865 / 6 Mi 1		C 5017 / 1 Mi 306	Chambéry	
Chambéry-le-Vieux			La ville de Saint-Ombre est devenu Chambéry-le-Vieux en 1795, c'est aujourd'hui un quartier de la ville de Chambéry depuis 1961. (1)				SA 1865, 1866 / 6 Mi 1			Chambéry	
Chambre (La)	F6	3		73130	73067	1 111	SA 2047, 2062 / 6 Mi 8/9	J 487 (2047)		La Chambre	
Chamousset	F4	2		73390	73068	383	SA 1867 / 6 Mi 1	J 1403, 1404		Aiguebelle	
Chamoux-sur-Gelon	F4	2		73390	73069	678	SA 1867 / 6 Mi 1	J 1342	C 5017 / 1 Mi 306	Aiguebelle	
Champ			voir Saint-François-de-Sales								
Champagneux	B4	2		73240	73070	379	SA 1930 à 1933 / 6 Mi 3/4	J 1348	C 5017 / 1 Mi 306	Saint-Genix	
Champagny-en-Vanoise	I5	1	Champagny devient Champagny-en-Vanoise en 1970	73350	73071	585	SA 2086 / 6 Mi 10			Moûtiers	
Champ-Laurent	F4	2		73390	73072	21	SA 1948 / 6 Mi 4	J 612	C 5017 / 1 Mi 306	La Rochette	
Chanaz	C2	2		73310	73073	442				Yenne	
Chapelle (La)	F5	3		73660	73074	268	SA 1867, 2048 / 6 Mi 1/8	J 487 (2048)		La Chambre	
Chapelle-Blanche (La)	E5	2		73110	73075	439				Montmélian	
Chapelle-du-Mont-du-Chat (La)	C3	2		73370	73076	134	SA 1879 / 6 Mi 1	J 871		Chambéry	
Chapelles (Les)	I4	1		73700	73077	368	SA 2087 / 6 Mi 10			Bourg-Saint-Maurice	
Chapelle-Saint-Martin (La)	C3	2		73170	73078	84			C 5017 / 1 Mi 306	Yenne	
Charmillon			voir Saint-François-de-Sales								
Châteauneuf	E4	2		73390	73079	576	SA 1867, 1915 / 6 Mi 1/3		C 5017 / 1 Mi 306	Aiguebelle	
Châtel (Le)	G6	3		73300	73080	134	SA 2056, 2062 / 6 Mi 8/9		C 5017 / 1 Mi 306	Saint-Jean-de-Maurienne	
Châtelard (Le)	E3	2		73630	73081	546	SA 1865, 1870, 1883 / 6 Mi 1/2	J 495 (1883)	C 5017 / 1 Mi 306	Le Châtelard	
Chavanne (La)	E5	2		73800	73082	393	SA 1915 / 6 Mi 3	J 1003	C 5017 / 1 Mi 306	Montmélian	
Chavannes-en-Maurienne (Les)	F5	3	Les Chavannes devient Les Chavannes-en-Maurienne en 1970	73660	73083	206					

Lieu Savoie	Carte	Arrond	Modifications communales	Code Postal	Code INSEE	Nb d'hab. 1999	Rôles Gabelle du Sel 1561	Transcription Gabelle du Sel 1561	Capitation espagnole ADS	Bureau du Tabellion ADS sauf exceptions	Consigne des mâles 1726 ADHS
Chevron			Les communes de Mercury et de Gemilly ont été réunies en 1807 sous le nom de Mercury-Gemilly et plus tard sous le nom de Chevron. En 1965, elles ont été séparées et ont repris leurs noms d'autrefois. Voir Mercury ou Gemilly. (1)								
Chignin	D4	2		73800	73084	758	SA 1910 / 6 Mi 3	J 859	C 5017 / 1 Mi 306	Montmélian	
Chindrieux	C2	2		73310	73085	1 092	SA 1928 / 6 Mi 3		C 5017 / 1 Mi 306	Rumilly	
Cléry	F3	1		73460	73086	226			C 5017 / 1 Mi 306	Conflans	
Cognin	D4	2		73160	73087	5 900	SA 1865, 1885 / 6 Mi 1/2	J 772	C 5017 / 1 Mi 306	Chambéry	
Cohennoz	G2	1		73400	73088	138					
Coise-Saint-Jean-Pied-Gauthier	E4	2		73800	73089	945	SA 1915 / 6 Mi 3	J 1406	C 5017 / 1 Mi 306	Montmélian	
Col-de-Plaimpalais				73230							
Col-des-Saisies				73620							
Col-du-Granier				73670							
Compôte (La)	E3	2		73630	73090	217	SA 1865, 1883, 1903 / 6 Mi 1/2	J 505 (1883)	C 5017 / 1 Mi 306	Le Châtelard	
Conflans			C'est aujourd'hui un quartier d'Albertville.				SA 1884, 1886, 1887 / 6 Mi 2		C 5017 / 1 Mi 306	Conflans	
Conjux	C2	2		73310	73091	169			C 5017 / 1 Mi 306	Yenne	
Corbel	C5	2		73160	73092	109	SA 1890 à 1892 / 6 Mi 2		C 5017 / 1 Mi 306	Les Échelles	
Corbier (Le)				73300							
Côte-d'Aime (La)	H4	1	Pour les registres d'état-civil concernant la période 1803-1812, voir Albertville (Savoie : Arrondissement) (1)	73210	73093	661	SA 2087	J 1153			
Courchevel				73120							
Crest-Voland	G2	1		73590	73094	418			ADHS IV C 46 / 2 Mi 47	Megève (ADHS)	ADHS (Croix-Volland) IV C 77 / 2 Mi 211
Croix-de-la-Rochette (La)	E5	2		73110	73095	181	SA 1908, 1918 / 6 Mi 2/3	J 1929	C 5017 / 1 Mi 306	La Rochette	
Cruet	E4	2		73800	73096	969	SA 1914 / 6 Mi 3	J 1071	C 5017 / 1 Mi 306	Saint-Pierre-d'Albigny	
Curienne	D4	2		73190	73097	613	SA 1865, 1901 / 6 Mi 1/2		C 5017 / 1 Mi 306		
Curtine (La)			Voir La Motte-Servolex								
Déserts (Les)	D3	2		73230	73098	662	SA 1865, 1888 / 6 Mi 1/2		C 5018 / 1 Mi 306	Chambéry	
Détrier	E5	2		73110	73099	286	SA 1937	J 591	C 5018 / 1 Mi 306	La Rochette	
Domessin	C4	2		73330	73100	1 367	SA 1924, 1925 / 6 Mi 3		C 5018 / 1 Mi 306	Les Échelles	
Doucy			Rattachée à La Léchère en 1972				SA 2086 / 6 Mi 10				
Doucy-en-Bauges	E3	2		73630	73101	74	SA 1985, 1883, 1889 / 6 Mi 2/6		C 5018 / 1 Mi 306	Le Châtelard	
Drumettaz-Clarafond	D3	2		73420	73103	1 966	SA 1865, 1869, 1878, 1913 / 6 Mi 1/3			Chambéry	
Dullin	C4	2		73610	73104	333	SA 1924, 1925 / 6 Mi 3	J 1097 (1924)	C 5018 / 1 Mi 306	Les Échelles	
Echelles (Les)	C5	2		73360	73105	1 248	SA 1890, 1892 / 6 Mi 2	J 574	C 5018 / 1 Mi 306	Les Échelles	



Lieu Savoie	Carte	Arrond	Modifications communales	Code Postal	Code INSEE	Nb d'hab. 1999	Rôles Gabelle du Sel 1561	Transcription Gabelle du Sel 1561	Capitation espagnole ADS	Bureau du Tabellion ADS sauf exceptions	Consigne des mâles 1726 ADHS
Ecole	E3	2		73600	73106	238	SA 1865, 1883, 1892 / 6 Mi 2	J 592 (1883)		Le Châtelard	
Entremont-le-Jeune			voir Saint-Pierre-d'Entremont.				Cf St-Pierre-d'Entremont	J 1391			
Entremont-le-Vieux	D5	2		73670	73107	517	SA 1865, 1895 / 6 Mi 1/2	J 868 (1895)	C 5018 / 1 Mi 306	Chambéry	
Epernay			Aujourd'hui quartier d'Entremont-le-Vieux.								
Épersy	D2	2		73410	73108	290	SA 1959 / 6 Mi 5			Aix	
Épierre	F5	3		73220	73109	578	SA 1867, 2042 / 6 Mi 1/8	J 487 (2042)		La Chambre	
Esserts-Blay	G3	1	Les communes de Blay et de Saint-Thomas-des-Esserts ont été réunies pour former la commune de Esserts-Blay. (1)	73540	73110	654	SA 2088 / 6 Mi 10		C 5018 / 1 Mi 306, 308		
Etable	E5	2		73110	73111	289	SA 1908, 1918 / 6 Mi 2/3	J 613		La Rochette	
Féclaz (La)				73230							
Feissons-sur-Briançon			Aujourd'hui nommée Feissons-sur-Isère.								
Feissons-sur-Isère	G4	1		73260	73112	505	SA 2088 / 6 Mi 10			Conflans	
Feissons-sur-Salins	H5	1		73350	73113	161	SA 2086 / 6 Mi 10			Moûtiers	
Flumet	G2	1		73590	73114	769	SA 2007, 2009 / 6 Mi 7	J 1064 (2007)	ADHS IV C 46 / 2 Mi 47	Megève (ADHS)	ADHS IV C 77 / 2 Mi 211
Fontaine-le-Puits	G5	1		73600	73115	121	SA 2086 / 6 Mi 10			Moûtiers	
Fontcouverte-la-Toussuire	F7	3	Fontcouverte devient Fontcouverte-La-Toussuire en 1987	73300	73116	504	SA 2043, 2062 / 6 Mi 8/9	J 487, 688		Saint-Jean-de-Maurienne	
Fourneaux	H7	3		73500	73117	883	SA 2081 / 6 Mi 9	J 487		Saint-Michel-de-Maurienne	
Francin	E5	2		73800	73118	686	SA 1896 / 6 Mi 2			Montmélian	
Frasses (Les)			Les Frasses furent réunies à Salins en 1819. En 1926, Salins est devenue Salins-les-Thermes. (1)						C 5018 / 1 Mi 308	Moûtiers	
Freney	H7	3		73500	73119	85	SA 2081	J 487		Saint-Michel-de-Maurienne	
Fréterive	F4	2		73250	73120	435	SA 1914 / 6 Mi 3		C 5018 / 1 Mi 308	Saint-Pierre-d'Albigny	
Frontenex	F3	1		73460	73121	1 582				Conflans	
Gemilly			Les communes de Mercury et de Gemilly ont été réunies en 1807 sous le nom de Chevron. En 1965, elles furent séparées et reprirent leurs noms d'autrefois. (1)							Conflans	
Gerbaix	C4	2		73470	73122	322	SA 1930 à 1933 / 6 Mi 4/4		C 5018 / 1 Mi 308	Saint-Genix	
Giettaz (La)	G1	1		73590	73123	488	SA 2007, 2009 / 6 Mi 7	J 1064	ADHS IV C 47 / 2 Mi 48	Megève (ADHS)	ADHS IV C 77 / 2 Mi 211
Gilly-sur-Isère	F3	1		73200	73124	2 457			C 5018 / 1 Mi 308	Conflans	
Grand-Cœur			Rattachée à Aigueblanche en 1971				SA 2086 / 6 Mi 10				

Lieu Savoie	Carte	Arrond	Modifications communales	Code Postal	Code INSEE	Nb d'hab. 1999	Rôles Gabelle du Sel 1561	Transcription Gabelle du Sel 1561	Capitation espagnole ADS	Bureau du Tabellion ADS sauf exceptions	Consigne des mâles 1726 ADHS
Granier	H4	1		73210	73126	308	SA 2087 / 6 Mi 10	J 1157		Aime	
Gresin	B4	2		73240	73127	263	SA 1930 à 1933 / 6 Mi 3/4		C 5018 / 1 Mi 308	Saint-Genix	
Grésy-sur-Aix	D3	2		73100	73128	2 828	SA 1959 / 6 Mi 5	J 1093		Aix	
Grésy-sur-Isère	F4	1		73460	73129	1 043	SA 1867 / 6 Mi 1	J 1016	C 5018 / 1 Mi 308	Saint-Pierre-d'Albigny	
Grignon	G3	1	Attention, il existe une ancienne commune de Grignon en Isère. (1)	73200	73130	1 688			C 5018 / 1 Mi 308		
Grotte (La)			voir Saint-Christophe								
Hautecour	H4	1		73600	73131	273	SA 2086 / 6 Mi 10			Moûtiers	
Hauteluze	H2	1		73620	73132	800	SA 1897, 1947 / 6 Mi 2/4		C 5018 / 1 Mi 308	Beaufort	
Hauteville	E4	2		73390	73133	233	SA 1915 / 6 Mi 3	J 1095	C 5018 / 1 Mi 308	Montmélian	
Hauteville-Gondon			Rattachée à Bourg-Saint-Maurice en 1965	73700			SA 2087 / 6 Mi 10	J 1326		Bourg-Saint-Maurice	
Hermillon	G6	3		73135	73135	520	SA 2044, 2045, 2062 / 6 Mi 8/9	J 487, 1048		Saint-Jean-de-Maurienne	
Héry			La commune d'Héry était autrefois connue sous le nom d'Héry-sous-Ugine. Héry fut rattaché à Ugine en 1971. (1)							Faverges (ADHS)	
Hopital (L')			Aujourd'hui quartier d'Albertville.				SA 1886 / 6 Mi 2		C 5018 / 1 Mi 308	Conflans	
Jacob-Bellecombette	D4	2	Pour la période 1816-1837, voir aussi les registres de Chambéry (canton sud). (1)	73000	73137	3 584	SA 1865, 1898 / 6 Mi 1/2	J 833 (1898)	C 5018 / 1 Mi 308	Chambéry	
Jarrier	F6	3		73300	73138	450	SA 2046, 2062 / 6 Mi 8/9	J 487		Saint-Jean-de-Maurienne	
Jarsy	E3	2		73600	73139	247	SA 1883, 1899 / 6 Mi 2			Le Châtelard	
Jongieux	C3	2		73170	73140	233			C 5018 / 1 Mi 308	Yenne	
Karellis (Les)				73870	73320						
Lac-de-Tignes											
Laissaud	E5	2		73800	73141	525				Montmélian	
Landry	I4	1		73210	73142	628	SA 2087 / 6 Mi 10			Bourg-Saint-Maurice	
Lanslebourg-Mont-Cenis	J6	3	Les communes de Lanslebourg et de Mont-Cenis ont été réunies sous le nom de Lanslebourg-Mont-Cenis en 1951.	73480	73143	640	SA 2049 / 6 Mi 8	J 487		Termignon	
Lanslevillard	J6	3		73480	73144	431	SA 2050 / 6 Mi 8	J 487		Termignon	
Laval			Laval ou encore Laval-de-Tignes est aujourd'hui connu sous le nom de Val-d'Isère. (1)								
Léchère (La)	G4	1		73260	73187	1 774	SA 2086	J 1109		Moûtiers	
Lémenc			Aujourd'hui quartier de Chambéry.								
Lépin-le-Lac	C4	2		73610	73145	282	SA 1890, 1924, 1925 / 6 Mi 2/3	J 1158 (1924)	C 5018 / 1 Mi 308	Les Échelles	
Lescheraines	E3	2		73340	73146	556	SA 1865, 1905 / 6 Mi 1/2		C 5018 / 1 Mi 308	Le Châtelard	
Loisieux	C3	2		73170	73147	131			C 5018 / 1 Mi 308	Yenne	
Longefoy			Rattachée à Aime en 1973	73210			SA 2087 / 6 Mi 10	J 1159		Aime	
Lucey	C2	2		73170	73149	238			C 5018 / 1 Mi 308	Yenne	
Maché			Aujourd'hui quartier de Chambéry								



Lieu Savoie	Carte	Arrond	Modifications communales	Code Postal	Code INSEE	Nb d'hab. 1999	Rôles Gabelle du Sel 1561	Transcription Gabelle du Sel 1561	Capitation espagnole ADS	Bureau du Tabellion ADS sauf exceptions	Consigne des mâles 1726 ADHS
Mâcot-la-Plagne	H4	1	Mâcot devient Mâcot-La-Plagne en 1970	73210	73150	1 578	SA 2087 / 6 Mi 10	J 1160		Aime	
Magne			voir Saint-François-de-Sales								
Marches (Les)	D5	2		73800	73151	2 135	SA 1911 / 6 Mi 3	J 970		Montmélian	
Marcieux	C4	2		73470	73152	120	SA 1924, 1925 / 6 Mi 3	J 1161	C 5019 / 1 Mi 308	Saint-Genix	
Marthod	G2	1		73400	73153	1 276	SA 1912 / 6 Mi 3		C 5019 / 1 Mi 308	Conflans	
Menuires (Les)				73440							
Mercury	F3	1	Mercury-Gémilly devient Mercury en 1965	73200	73154	2 330			C 5019 / 1 Mi 309	Conflans	
Méribel-les-Allues				73550							
Méry	D3	2		73420	73155	1 183	SA 1865, 1913 / 6 Mi 1/3	J 486 (1913)		Chambéry	
Meyrieux-Trouet	C3	2		73170	73156	276			C 5019 / 1 Mi 309	Yenne	
Miolans			La châtellenie de Miolans comprenait Saint-Pierre-d'Albigny, Fréterive, Grésy-sur-Isère, Saint-Jean-de-la-Porte et Cruet. Aujourd'hui, Miolans fait partie de Saint-Pierre-d'Albigny. (1)				SA 1914				
Modane	I7	3		73500	73157	3 658	SA 2032, 2081 / 6 Mi 8/9	J 487, 930		Saint-Michel-de-Maurienne	
Mognard	D2	2		73410	73158	300	SA 1954 / 6 Mi 5			Aix	
Mollasses (Les)			voir La Motte-Servolex							Saint-Genix	
Mollettes (Les)	E5	2		73800	73159	551	SA 1937 / 6 Mi 4	J 1202	C 5019 / 1 Mi 309	Montmélian	
Montagnole	D4	2	Pour la période 1816-1837, voir aussi les registres de Chambéry (canton sud). (1)	73000	73160	669	SA 1865, 1921 / 6 Mi 1/3	J 861 (1921)	C 5019 / 1 Mi 309	Chambéry	
Montagny	H5	1		73350	73161	577	SA 2086 / 6 Mi 10		C 5019 / 1 Mi 309	Moûtiers	
Montailleur	F3	1		73460	73162	588	SA 1867 / 6 Mi 1	J 1323	C 5019 / 1 Mi 309	Conflans	
Montaimont	G6	3		73130	73163	136	SA 2057, 2062 / 6 Mi 9	J 487, 909		La Chambre	
Montcel	D3	2		73100	73164	731	SA 1865, 1900 / 6 Mi 1/2	J 1237 (1900)	C 5019 / 1 Mi 309	Aix	
Mont-Cenis			Lanslebourg et Mont-Cenis ont été réunies en 1951 pour former Lanslebourg-Mont-Cenis.								
Mont-Denis			La ville de Mont-Denis a été rattachée à Saint-Julien-de-Maurienne pour former Saint-Julien-de-Mont-Denis en 1965. (1)				SA 2062 / 6 Mi 9			Saint-Michel-de-Maurienne	
Montendry	F4	2		73390	73166	23	SA 1867 / 6 Mi 1	J 909	C 5019 / 1 Mi 309	Aiguebelle	
Montgellafrey	F5	3		73130	73167	77	SA 2057, 2062 / 6 Mi 9	J 487 (2057)		La Chambre	
Montgilbert	F4	3		73220	73168	74	SA 1867 / 6 Mi 1	J 1026	C 5019 / 1 Mi 309	Aiguebelle	
Montgirod	H4	1		73210	73169	379	SA 2087 / 6 Mi 10	J 1278		Moûtiers	
Monthion	F3	1		73200	73170	370	SA 1922 / 6 Mi 3		C 5019 / 1 Mi 309	Aiguebelle	
Montmélian	E5	2		73800	73171	3 926	SA 1917 / 6 Mi 3	J 745	C 5019 / 1 Mi 309	Montmélian	
Montpascal			Rattachée à Pontamafrey-Montpascal en 1972	73300			SA 2051, 2062 / 6 Mi 8/9	J 487, 998, 997		Saint-Jean-de-Maurienne	

Lieu Savoie	Carte	Arrond	Modifications communales	Code Postal	Code INSEE	Nb d'hab. 1999	Rôles Gabelle du Sel 1561	Transcription Gabelle du Sel 1561	Capitation espagnole ADS	Bureau du Tabellion ADS sauf exceptions	Consigne des mâles 1726 ADHS
Montricher-Albanne	G7	3	Montricher devient Montricher-Le-Bochet en 1962 puis Montricher-Albanne en 1970	73870	73173	596	SA 2053, 2062, 2066 / 6 Mi 8/9	J 487, 1053, 1054		Saint-Jean-de-Maurienne	
Montrond			Rattachée à Albiez-Montrond en 1972	73530			SA 2052, 2062 / 6 Mi 8/9	J 487, 774			
Montsapey	F4	3		73220	73175	52	SA 2054 / 6 Mi 8	J 487		Aiguebelle	
Montvalezan	I3	1		73700	73176	582	SA 2087 / 6 Mi 10	J 1205		Bourg-Saint-Maurice	
Montvernier	G6	3		73300	73177	136	SA 2055, 2062 / 6 Mi 8/9	J 487 (2055)		Saint-Jean-de-Maurienne	
Motte-de-Montfort (La)			voir La Motte-Servolex				SA 1906	J 955		Chambéry	
Motte-en-Bauges (La)	E3	2		73340	73178	310	SA 1865, 1883 / 6 Mi 1/2	J 506 (1883)		Le Châtelard	
Motte-Servolex (La)	D4	2	Les villes de La Motte-de-Montfort et Servolex furent réunies en 1793 pour former La Motte-Servolex. (1)	73290	73179	10 912	SA 1865, 1878, 1906, 1909, 1941 / 6 Mi 1 à 4		C 5019 / 1 Mi 309		
Motz	C1	2		73310	73180	330				Rumilly	
Mouchet			voir Saint-François-de-Sales								
Moùtiers	H5	1		73600	73181	4 151	SA 1869 / 6 Mi 10			Moùtiers	
Mouxy	D3	2		73100	73182	1 523	SA 1869 / 6 Mi 1	J 821	C 5019 / 1 Mi 309	Aix	
Myans	D4	2	Commune créée en 1881, concernant la période précédente voir les registres des Marches. (1)	73800	73183	730					
Naves			Rattachée à La Léchère en 1972				SA 2086 / 6 Mi 10				
Nances	C4	2		73470	73184	330	SA 1924	J 1098	C 5020 / 1 Mi 309	Saint-Genix	
Notre-Dame-de-Bellecombe	G2	1		73590	73186	510	SA 2007, 2009 / 6 Mi 7	J 1064 (2007)	ADHS IV C 45 / 2 Mi 46	Megève (ADHS)	ADHS IV C 78 / 2 Mi 212
Notre-Dame-de-Briançon			Devient La Léchère en 1972				SA 2086 / 6 Mi 10			Moùtiers	
Notre-Dame-des-Millières	F3	1		73460	73188	812	SA 1923 / 6 Mi 3		C 5020 / 1 Mi 309	Aiguebelle	
Notre-Dame-du-Cruet	F6	3		73130	73189	135	SA 2057, 2062 / 6 Mi 9	J 487, 1408		La Chambre	
Notre-Dame-du-Pré	H4	1	Pour la période 1861-1871, voir aussi les registres de l'arrondissement de Moûtiers. (1)	73600	73190	272	SA 2086 / 6 Mi 10				
Novalaise	C4	2		73470	73191	1 432	SA 1924, 1925 / 6 Mi 3	J 1162, 1163	C 5020 / 1 Mi 309	Saint-Genix	
Noyer (Le)	E3	2		73340	73192	143	SA 1953, 1954 / 6 Mi 4/5		C 5020 / 1 Mi 309	Le Châtelard	
Ontex	C2	2	Les communes de Ontex et de Mont-de-Chat furent réunies de 1803 à 1805. (1)	73310	73193	55	SA 1879 / 6 Mi 1	J 871		Chambéry	
Orelle	H7	3		73140	73194	353	SA 2058, 2081 / 6 Mi 9	J 858, 487		Saint-Michel-de-Maurienne	
Outrechaize			Rattachée à Ugine en 1964						C 5020 / 1 Mi 309		
Pallud	G3	1		73200	73196	597			C 5020 / 1 Mi 309	Conflans	
Peisey-Nancroix	I4	1		73210	73197	614	SA 2087 / 6 Mi 10			Bourg-Saint-Maurice	
Pérouse (La)			voir La Motte-Servolex								
Perrière (La)	H5	1		73600	73198	353	SA 2086 / 6 Mi 10			Moùtiers	
Petit-Barberaz			voir Barberaz								
Petit-Cœur			Rattachée à La Léchère en 1972				SA 2086 / 6 Mi 10				
Plagne (La)				73210							
Planaise	E4	2		73800	73200	356	SA 1937 / 6 Mi 4	J 1018	C 5020 / 1 Mi 309	Montmélian	
Planay	I5	1		73350	73201	412					



Lieu Savoie	Carte	Arrond	Modifications communales	Code Postal	Code INSEE	Nb d'hab. 1999	Rôles Gabelle du Sel 1561	Transcription Gabelle du Sel 1561	Capitation espagnole ADS	Bureau du Tabellion ADS sauf exceptions	Consigne des mâles 1726 ADHS
Plancherine	F3	1		73200	73202	297			C 5020 / 1 Mi 309	Conflans	
Pontamafrey-Montpascal	F6	3	Pontamafrey devient Pontamafrey-Montpascal en 1972	73300	73203	350	SA 2059, 2062 / 6 Mi 9	J 487 (2059)		Saint-Jean-de-Maurienne	
Pont-de-Beauvoisin (Le)	B4	2		73330	73204	1 572	SA 1924, 1925 / 6 Mi 3	J 1099	C 5020 / 1 Mi 309	Les Échelles	
Pontet (Le)	F5	2		73110	73205	112	SA 1908, 1918 / 6 Mi 2/3	J 1298	C 5020 / 1 Mi 309	La Rochette	
Pralognan-la-Vanoise	I5	1		73710	73206	756				Moûtiers	
Praz (La)				73500							
Praz (Le)				73120							
Presle	E5	2		73110	73207	375	SA 1908, 1918 / 6 Mi 2/3	J 1164 (1908)	C 5020 / 1 Mi 309	La Rochette	
Pugny-Chatenod	D3	2		73100	73208	704	SA 1869 / 6 Mi 1	J 1047, 1325	C 5020 / 1 Mi 309	Aix	
Pussy			Rattachée à La Léchère en 1972				SA 2086 / 6 Mi 10	J 1109			
Puygros	E4	2		73190	73210	315	SA 1926 / 6 Mi 3		C 5020 / 1 Mi 309	Chambéry	
Queige	G3	1		73720	73211	735	SA 1927 / 6 Mi 3		C 5020 / 1 Mi 309	Beaufort	
Randens	F4	3		73220	73212	663	SA 1867, 1868 / 6 Mi 1			Aiguebelle	
Ravoire (La)	D4	2	Pour la période 1816-1837, voir aussi les registres de Chambéry (canton sud). (1)	73490	73213	6 555	SA 1965, 1907 / 6 Mi 1/2	J 860 (1907)	C 5020 / 1 Mi 309	Chambéry	
Rendens			Aujourd'hui nommée Randens								
Rochefort	C4	2	Autrefois nommé Rochefort-de-Montbel (1)	73240	73214	175				Saint-Genix	
Rochette (La)	E5	2		73110	73215	3 098	SA 1908, 1918 / 6 Mi 2/3	J 748 (1908)		La Rochette	
Rognaix	G4	1		73730	73216	374	SA 2086, 2088 / 6 Mi 10			Moûtiers	
Ronjoux			voir La Motte-Servolex								
Rotherens	E5	2		73110	73217	192	SA 1908, 1918 / 6 Mi 2/3	J 1324, 1081	C 5020 / 1 Mi 309	La Rochette	
Ruffieux	C2	2		73310	73218	666	SA 1928 / 6 Mi 3		C 5020 / 1 Mi 309	Rumilly	
Saint-Alban-de-Montbel	C4	2		73610	73219	447	SA 1925 / 6 Mi 3		C 5021 / 1 Mi 309	Saint-Genix	
Saint-Alban-des-Huretières	F5	3		73220	73220	227	SA 1867 / 6 Mi 1	J 487		Aiguebelle	
Saint-Alban-des-Villards	F6	3		73130	73221	52	SA 2060, 2062, 2064 / 6 Mi 9	J 487 (2060)		La Chambre	
Saint-Alban-Leyse	D4	2	Saint-Alban devient Saint-Alban-Leyse en 1946	73230	73222	5 071	SA 1865, 1901, 1904 / 6 Mi 1/2	J 1000 (1904)	C 5021 / 1 Mi 309	Chambéry	
Saint-Amédé-de-la-Côte			Aujourd'hui connu sous le nom de La Côte-d'Aime. (1)								
Saint-André	H7	3		73500	73223	452	SA 2065, 2081 / 6 Mi 9	J 487 (2065)		Saint-Michel-de-Maurienne	
Saint-Avre	F6	3		73130	73224	646	SA 2061, 2062 / 6 Mi 9	J 487, 1080		La Chambre	
Saint-Baldoph	D4	2	Pour la période 1816-1837, voir aussi les registres de Chambéry (canton sud) (1)	73190	73225	2 843	SA 1865, 1871 / 6 Mi 1	J 869 (1871)	C 5021 / 1 Mi 309	Chambéry	
Saint-Béron	C5	2		73520	73226	1 220	SA 1924, 1925 / 6 Mi 3	J 1165	C 5021 / 1 Mi 309	Les Échelles	
Saint-Bon-Tarentaise	H5	1		73120	73227	1 850	SA 2086 / 6 Mi 10			Moûtiers	
Saint-Cassin	D4	2	Pour la période 1816-1837, voir aussi les registres de Chambéry (canton sud) (1)	73160	73228	697	SA 1865, 1929 / 6 Mi 1/3	J 823 (1929)	C 5021 / 1 Mi 311	Chambéry	
Saint-Christophe	C5	2		73360	73229	442	SA 1890 à 1892 / 6 Mi 2	J 576	C 5021 / 1 Mi 311	Les Échelles	

Lieu Savoie	Carte	Arrond	Modifications communales	Code Postal	Code INSEE	Nb d'hab. 1999	Rôles Gabelle du Sel 1561	Transcription Gabelle du Sel 1561	Capitation espagnole ADS	Bureau du Tabellion ADS sauf exceptions	Consigne des mâles 1726 ADHS
Saint-Colomban-des-Villard	F6	3		73130	73230	195	SA 2062, 2067 / 6 Mi 9	J 487 (2067)		La Chambre	
Sainte-Euphémie-Dessous			voir Saint-Offenge-Dessous								
Sainte-Euphémie-Dessus			voir Saint-Offenge-Dessus								
Sainte-Foy-Tarentaise	J3	1	Autrefois nommé Sainte-Foy	73640	73232	681	SA 2087 / 6 Mi 10			Bourg-Saint-Maurice	
Sainte-Hélène-des-Millières			Aujourd'hui appelé Sainte-Hélène-sur-Isère (1)				SA 1934	J 1168		Aiguebelle	
Sainte-Hélène-du-Lac	E5	2		73800	73240	599	SA 1937 / 6 Mi 4	J 1018	C 5021 / 1 Mi 311	Montmélian	
Sainte-Hélène-sur-Isère	F3	1		73460	73241	993	SA 1934 / 6 Mi 4		C 5021 / 1 Mi 311		
Sainte-Marie-d'Alvey	C4	2		73240	73254	130	SA 1930 / 6 Mi 3/4		C 5021 / 1 Mi 311	Saint-Genix	
Sainte-Marie-de-Cuines	F6	3		73130	73255	573	SA 2060, 2062 / 6 Mi 9	J 1407, 1409		La Chambre	
Sainte-Reine	E4	2		73630	73277	124	SA 1865, 1883, 1938 / 6 Mi 1/2/4	J 577 (1883)	C 5021 / 1 Mi 311	Le Châtelard	
Saint-Etienne-de-Cuines	F6	3		73130	73231	1 208	SA 2060, 2062 / 6 Mi 9			La Chambre	
Saint-Eusèbe-de-Coeur			Cette commune devient Petit-Coeur le 4 janvier 1795. (1)				Cf Petit-Cœur			Moûtiers	
Saint-Franc	C5	2		73360	73233	146	SA 1890 à 1892 / 6 Mi 2	J 512		Les Échelles	
Saint-François-de-Sales	E3	2		73340	73234	124			C 5021 / 1 Mi 311	Le Châtelard	
Saint-François-Longchamp	F5	3	Saint-François-sur-Bugeon devient Saint-François-Longchamp en 1969	73130	73235	194					
Saint-Genix-d'Aost			Aujourd'hui Saint-Genix-sur-Guiers.								
Saint-Genix-sur-Guiers	B4	2		73240	73236	1 817	SA 1930 à 1933 / 6 Mi 3/4		C 5021 / 1 Mi 311	Saint-Genix	
Saint-Georges-des-Hurtières	F4	3		73220	73237	210	SA 1867, 2068 / 6 Mi 1/9	J 487, 1416 (2068)		Aiguebelle	
Saint-Germain-la-Chabotte	D2	2		73410	73238	386	SA 1919 / 6 Mi 3			Aix	
Saint-Girod	D2	2		73410	73239	421	SA 1919 / 6 Mi 3		C 5021 / 1 Mi 311	Aix	
Saint-Innocent			Aujourd'hui Brison-Saint-Innocent.							Aix	
Saint-Jacques			voir Tignes								
Saint-Jean-d'Arves	F7	3		73530	73242	217	SA 2062, 2069 / 6 Mi 9	J 487 (2069)		Saint-Jean-de-Maurienne	
Saint-Jean-d'Arvey	D4	2		73230	73243	1 308	SA 1865, 1882 / 6 Mi 1/2		C 5021 / 1 Mi 311	Chambéry	
Saint-Jean-de-Belleville	G5	1		73440	73244	418	SA 2086 / 6 Mi 10			Moûtiers	
Saint-Jean-de-Chevelu	C3	2		73170	73245	584			C 5021 / 1 Mi 311	Yenne	
Saint-Jean-de-Couz	C5	2		73160	73246	215	SA 1890 à 1892 / 6 Mi 2	J 822	C 5021 / 1 Mi 311	Les Échelles	
Saint-Jean-de-la-Porte	E4	2		73250	73247	827	SA 1914 / 6 Mi 3		C 5021 / 1 Mi 311	Saint-Pierre-d'Albigny	
Saint-Jean-de-Maurienne	G6	3		73300	73248	8 902	SA 2062, 2063 / 6 Mi 9	J 487		Saint-Jean-de-Maurienne	
Saint-Jean-Pied-Gauthier			voir Coise-Saint-Jean-Pied-Gauthier						C 5021 / 1 Mi 311	Montmélian	
Saint-Jeoire-Prieuré	D4	2	Pour la période 1816-1837 voir aussi les registres de Chambéry (canton sud). (1)	73190	73249	851	SA 1901, 1926 / 6 Mi 2/3	J 994 (1926)	C 5021 / 1 Mi 311	Montmélian	
Saint-Julien-de-Maurienne			La ville de Mont-Denis a été rattachée à Saint-Julien-de-Maurienne pour former Saint-Julien-de-Mont-Denis en 1965. (1)				SA 2062, 2070 / 6 Mi 9	J 487 (2070)		Saint-Jean-de-Maurienne	

Lieu Savoie	Carte	Arrond	Modifications communales	Code Postal	Code INSEE	Nb d'hab. 1999	Rôles Gabelle du Sel 1561	Transcription Gabelle du Sel 1561	Capitation espagnole ADS	Bureau du Tabellion ADS sauf exceptions	Consigne des mâles 1726 ADHS
Saint-Julien-Mont-denis	G6	3		73870	73250	1 645					
Saint-Laurent-de-la-Côte			Rattachée à Saint-Martin-de-Belleville en 1971				SA 2086 / 6 Mi 10	J 1279			
Saint-Léger	F5	3		73220	73252	224	SA 1867, 2071, 2076 / 6 Mi 1/9	J 487 (2071)		La Chambre	
Saint-Marcel	H4	1		73600	73253	678	SA 2086 / 6 Mi 10	J 732, 780	C 5022 / 1 Mi 311	Moûtiers	
Saint-Martin-d'Arc	G7	3		73140	73256	340	SA 2074 / 6 Mi 9	J 487		Saint-Michel-de-Maurienne	
Saint-Martin-de-Belleville	G5	1		73440	73257	2 532	SA 2086 / 6 Mi 10	J 1347, 1279		Moûtiers	
Saint-Martin-de-la-Porte	G7	3		73140	73258	625	SA 2072, 2081 / 6 Mi 9	J 487 (2072)		Saint-Michel-de-Maurienne	
Saint-Martin-du-Villard			voir La Chapelle-Saint-Martin								
Saint-Martin-sur-la-Chambre	F6	3		73130	73259	416	SA 2057, 2062 / 6 Mi 9	J 487		La Chambre	
Saint-Maurice-de-Rotherens	C4	2		73240	73260	166	SA 1930 à 1933 / 6 Mi 3/4		C 5022 / 1 Mi 311	Saint-Genix	
Saint-Michel-de-Maurienne	G7	3	Saint-Michel devient Saint-Michel-de-Maurienne en 1953	73140	73261	2 714	SA 2073, 2074 / 6 Mi 9	J 487		Saint-Michel-de-Maurienne	
Saint-Nicolas-la-Chapelle	G2	1		73590	73262	418	SA 2007, 2009 / 6 Mi 7	J 1064 (2007)	ADHS IV C 48 / 2 Mi 49	Megève (ADHS)	ADHS IV C 78 / 2 Mi 212
Saint-Offenge-Dessous	D3	2		73100	73263	491	SA 1865, 1900 / 6 Mi 1/2		C 5022 / 1 Mi 311	Aix	
Saint-Offenge-Dessus	D3	2		73100	73264	216	SA 1865, 1900 / 6 Mi 1/2			Aix	
Saint-Ombre			En 1795, Saint-Ombre devient Chambéry-le-Vieux. (1)						C 5022 / 1 Mi 311		
Saint-Ours	D2	2	Les villes de Mognard et Epersy sont été unies à Saint-Ours de 1803 à 1828. (1)	73410	73265	374	SA 1928 / 6 Mi 3	J 1065	C 5022 / 1 Mi 311	Rumilly	
Saint-Oyen	G4	1		73260	73266	194	SA 2086 / 6 Mi 10			Moûtiers	
Saint-Pancrace	F6	3		73300	73267	214	SA 2062, 2075 / 6 Mi 9	J 995, 487		Saint-Jean-de-Maurienne	
Saint-Paul	C3	2		73170	73269	495	SA 2027 / 6 Mi 8		C 5022 / 1 Mi 311	Yenne	
Saint-Paul-sur-Isère	G4	1		73730	73268	442	SA 2088 / 6 Mi 3		C 5022 / 1 Mi 311	Conflans	
Saint-Pierre-d'Albigny	E4	2		73250	73270	3 269	SA 1914 / 6 Mi 3		C 5022 / 1 Mi 311	Saint-Pierre-d'Albigny	
Saint-Pierre-d'Alvey	C3	2		73170	73271	170	SA 1930 à 1933 / 6 Mi 3/4		C 5022 / 1 Mi 311	Saint-Genix	
Saint-Pierre-de-Belleville	F5	3		73200	73272	117	SA 1867, 2036 / 6 Mi 1/8	J 487 (2036)		Aiguebelle	
Saint-Pierre-de-Curtille	C2	2		73310	73273	362			C 5022 / 1 Mi 311	Yenne	
Saint-Pierre-de-Genebroz	C5	2		73360	73275	260	SA 1890 à 1892 / 6 Mi 2	J 578		Les Échelles	
Saint-Pierre-d'Entremont	D5	2	Autrefois Entremont-le-Jeune.	73670	73274	372	SA 1865, 1894 / 6 Mi 1/2		C 5022 / 1 Mi 311	Chambéry	
Saint-Pierre-de-Soucy	E5	2		73800	73276	323	SA 1916, 1937 / 6 Mi 3/4		C 5022 / 1 Mi 311	Montmélian	
Saint-Rémy-de-Maurienne	F5	3	Saint-Rémy devient Saint-Rémy-de-Maurienne en 1962	73660	73278	967	SA 2062, 2076 / 6 Mi 9	J 487		La Chambre	
Saint-Sigismond			Rattachée à Albertville en 1965				SA 1886 / 6 Mi 2		C 5022 / 1 Mi 311	Conflans	
Saint-Sorlin-d'Arves	F7	3		73530	73280	325	SA 2062, 2077 / 6 Mi 9	J 487 (2077)		Saint-Jean-de-Maurienne	
Saint-Sulpice	C4	2		73160	73281	672	SA 1865, 1939 / 6 Mi 1/4	J 820 (1939)	C 5022 / 1 Mi 311	Chambéry	
Saint-Thibaut-de-Couz	C5	2		73160	73282	735	SA 1865, 1940 / 6 Mi 1/4	J 737	C 5022 / 1 Mi 311	Chambéry	

Lieu Savoie	Carte	Arrond	Modifications communales	Code Postal	Code INSEE	Nb d'hab. 1999	Rôles Gabelle du Sel 1561	Transcription Gabelle du Sel 1561	Capitation espagnole ADS	Bureau du Tabellion ADS sauf exceptions	Consigne des mâles 1726 ADHS
Saint-Thomas-des-Esserts			voir Esserts-Blay				Cf Esserts-Blay			Conflans	
Saint-Vital	F3	1		73460	73283	581			C 5022 / 1 Mi 311	Conflans	
Salins-les-Thermes	H5	1		73600	73284	944	SA 2086 / 6 Mi 10			Moûtiers	
Sardières			voir Sollières-Sardières								
Sééz	I3	1		73700	73285	1 968	SA 2087 / 6 Mi 10			Bourg-Saint-Maurice	
Serrières-en-Chautagne	C1	2		73310	73286	793			C 5022 / 1 Mi 315	Rumilly	
Servolex (La)			voir La Motte-Servolex							Chambéry	
Sollières-Sardières	I6	3	Les villes de Sollières et Sardières ont été unies pour former Sollières-Sardières. (1)	73500	73287	162	SA 2078 / 6 Mi 9	J 487, 1300		Termignon	
Sonnaz	D4	2		73000	73288	1 222	SA 1865, 1878, 1920, 1942 / 6 Mi 1/3/4		C 5022 / 1 Mi 315	Chambéry	
Table (La)	E5	2		73110	73289	253	SA 1908, 1918 / 6 Mi 2/3	J 487 (1908)	C 5023 / 1 Mi 315	La Rochette	
Termignon	I6	3		73500	73290	426	SA 2079 / 6 Mi 9	J 487		Termignon	
Tessens			Rattachée à Aime en 1972	73210			SA 2087 / 6 Mi 10	J 1203			
Tessonnière (La)			Aujourd'hui quartier de La Motte-Servolex. (1)								
Thénésol	G3	1		73200	73292	263			C 5023 / 1 Mi 315	Conflans	
Thoiry	E4	2		73230	73293	390	SA 1926 / 6 Mi 3		C 5023 / 1 Mi 315	Chambéry	
Thuile (La)	E4	2		73190	73294	258	SA 1910 / 6 Mi 3	J 1166	C 5023 / 1 Mi 315	Montmélian	
Thyl			Rattachée à Saint-Michel-de-Maurienne en 1972	73140			SA 2074 / 6 Mi 9	J 487		Saint-Michel-de-Maurienne	
Tignes	J5	1		73320	73296	2 220	SA 2087 / 6 Mi 10	J 1204		Bourg-Saint-Maurice	
Tournon	F3	1		73460	73297	391			C 5023 / 1 Mi 315	Conflans	
Tours-en-Savoie	G3	1		73790	73298	741	SA 1902 / 6 Mi 2		C 5023 / 1 Mi 315	Conflans	
Toussuire (La)				73300							
Traize	C3	2		73170	73299	230			C 5023 / 1 Mi 315	Yenne	
Tresserve	D3	2		73100	73300	2 987	SA 1944 / 6 Mi 4			Aix	
Trévignin	D3	2		73100	73301	627	SA 1959 / 6 Mi 5	J 1019	C 5023 / 1 Mi 315	Aix	
Trinité (La)	E5	2		73110	73302	218	SA 1908, 1918 / 6 Mi 2/3	J 1167, 1092	C 5023 / 1 Mi 315	La Rochette	
Trivier			Aujourd'hui nommé Challes-les-Eaux. (1)				Cf Challes-les Eaux		C 5023 / 1 Mi 315	Chambéry	
Ugine	G2	1	Ugines devient Ugine en 1952	73400	73303	6 963	SA 1991 / 6 Mi 6		C 5023 / 1 Mi 315, C 5020 / 1 Mi 309 (Outrechaie)	Conflans	
Val-Claret				73320							
Val-de-Tignes			Aujourd'hui Val-d'Isère							Bourg-Saint-Maurice	
Val-d'Isère	J5	1	Autrefois Laval (1)	73150	73304	1 632	SA 2087 / 6 Mi 10				
Valezan	I4	1	Cette commune se nommait autrefois Montvalezan-sur-Bellentre, et faisait, avant 1715, partie de la commune de Bellentre. (1)	73210	73305	157	SA 2087 (avec Beleutre) / 6 Mi 10				
Valloire	G7	3		73450	73306	1 243	SA 2081, 2082, 2083 / 6 Mi 9	J 764, 487		Saint-Michel-de-Maurienne	






Lieu Savoie	Carte	Arrond	Modifications communales	Code Postal	Code INSEE	Nb d'hab. 1999	Rôles Gabelle du Sel 1561	Transcription Gabelle du Sel 1561	Capitation espagnole ADS	Bureau du Tabellion ADS sauf exceptions	Consigne des mâles 1726 ADHS
Valmeinier	G7	3		73450	73307	395	SA 2081, 2084 / 6 Mi 9	J 487 (2084)		Saint-Michel-de-Maurienne	
Valmorel			voir Les Avanchers-Valmorel	73260							
Val-Thorens				73440							
Venthon	G3	1		73200	73308	584	SA 1884 / 6 Mi 2	J 1410	C 5023 / 1 Mi 315	Conflans	
Verel-de-Montbel	C4	2		73330	73309	228	SA 1924, 1925 / 6 Mi 3			Saint-Genix	
Verel-Pragondran	D4	2		73230	73310	408	SA 1865, 1904 / 6 Mi 1/2	J 1001 (1904)		Chambéry	
Verneil (Le)	E5	2		73110	73311	59					
Verrens-Arvey	F3	1		73460	73312	574			C 5023 / 1 Mi 315	Conflans	
Versoye			Aujourd'hui quartier de Bourg-Saint-Maurice. (1)								
Verthemex	C3	2		73170	73313	141	SA 1924, 1925 / 6 Mi 3			Yenne	
Villard-de-Beaufort			Aujourd'hui Villard-sur-Doron (1)				Cf Villard-sur-Doron			Beaufort	
Villard-d'Héry	E4	2		73800	73314	186	SA 1937 / 6 Mi 4		C 5023 / 1 Mi 315	Montmélian	
Villard-Léger	E4	2		73390	73315	382	SA 1948 / 6 Mi 4	J 615		La Rochette	
Villard-Morin			voir La Motte-Servolex								
Villard-Sallet	E5	2		73110	73316	225	SA 1908, 1916, 1918 / 6 Mi 2/3	J 1301 (1908)	C 5023 / 1 Mi 315	La Rochette	
Villard-sur-Doron	G2	1		73270	73317	641	SA 1946 / 6 Mi 4		C 5023 / 1 Mi 315		
Villarembert	F7	3		73300	73318	290	SA 2062, 2085 / 6 Mi 9	J 1004, 487		Saint-Jean-de-Maurienne	
Villargerel			Rattachée à Aigueblanche en 1971				SA 2086 / 6 Mi 10				
Villargondran	G6	3		73300	73320	944	SA 2062 / 6 Mi 9			Saint-Jean-de-Maurienne	
Villarlurin	H5	1		73600	73321	298	SA 2086 / 6 Mi 10			Moùtiers	
Villarodin-Bourget	I7	3		73500	73322	501	SA 2040 / 6 Mi 8	J 487			
Villaroger	J3	1		73640	73323	368	SA 2087 / 6 Mi 10	J 1169		Bourg-Saint-Maurice	
Villaroux	E5	2		73800	73324	195	SA 1937 / 6 Mi 4	J 591	C 5023 / 1 Mi 315	Montmélian	
Villette			Rattachée à Aime en 1972	73210			SA 2087 / 6 Mi 10	J 1170		Aime	
Vimines	D4	2		73160	73326	1 496	SA 1865, 1949 / 6 Mi 1/4	J 771 (1949)	C 5023 / 1 Mi 315	Chambéry	
Vions	C2	2		73310	73327	328			C 5023 / 1 Mi 315	Rumilly	
Viviers-du-Lac	D3	2	Le Viviers devient Le Viviers-du-Lac en 1956	73420	73328	1 491	SA 1878	J 857	C 5023 / 1 Mi 315	Chambéry	
Voglans	D3	2		73420	73329	1 447	SA 1878 / 6 Mi 1		C 5023 / 1 Mi 315	Chambéry	
Yenne	C3	2		73170	73330	2 599			C 5023 / 1 Mi 315	Yenne	
(1) Source : Gwenaëlle Portet, www.chez.com/savoiegenweb											

Lieu Haute-Savoie	Carte	Arrond	Modifications communales	Code Postal	Code INSEE	Nb d'hab. 1999	Rôles Gabelle du Sel 1561 ou dénombremnts 1568-1576 (*) (1)	Transcript. Gabelle du Sel 1561 ou dénomb. 1568-1576	Capitation espagnole	Bureau du Tabellion ADHS (2)	Consigne des mâles 1726 ADHS
Abondance	H2	4		74360	74001	1 294	* SA 2027 (1 Mi 306)		ADS C 5015 / 1 Mi 305	Le Biot	
Alby-sur-Chéran	D7	1	Alby devient Alby-sur-Chéran en 1961	74540	74002	1 630	SA 1928 (1 Mi 240)		ADS C 5015 / 1 Mi 305	Alby	
Alex	E6	1		74290	74003	792	SA 1953 (1 Mi 242)			Annecy	V C 14 / 2 Mi 210
Allèves	D8	1		74540	74004	262	SA 1953 (1 Mi 242)			Alby	V C 14 / 2 Mi 210
Allinges	F2	4		74200	74005	3 021	* SA 2025 (1 Mi 304), SA 2026 (1 Mi 305)	F 657	ADS C 5015 / 1 Mi 305	Thonon	
Allonzier-la-Caille	D5	3	Allonzier jusqu'en 1900	74350	74006	1 080	SA 1953 (1 Mi 242)			Annecy	V C 14 / 2 Mi 210
Amancy	F4	2		74800	74007	1 756	SA 1982 (1 Mi 269), SA 1993 (1 Mi 277)		ADS C 5015 / 1 Mi 305	La Roche	V C 14 / 2 Mi 210
Ambilly	E3	3		74100	74008	5 808	SA 2029 (1 Mi 308)		ADS C 5015 / 1 Mi 305	St-Julien	
Andilly	D5	3		74350	74009	595	SA 1960 (1 Mi 249)			Cruseilles	
Annecy	D6	1		74000	74010	50 348	SA 1953 (1 Mi 242)		ADS C 5015 / 1 Mi 305	Annecy	V C 14 / 2 Mi 210
Annecy-le-Vieux	D6	1		74000	74011	18 885				Annecy	V C 14 / 2 Mi 210
Annemasse	E3	3		74100	74012	27 253	SA 2015 (1 Mi 295)		ADHS IV C 45 / 2 Mi 46	Bonne	IV C 77 / 2 Mi 211
Anthy-sur-Léman	F2	4	Anthy devient Anthy-sur-Léman en 1971, puis rattachée à Thonon-les-Bains en 1974. Anthy-sur-Léman est rétablie en 1983	74200	74013	1 767	* SA 2025 (1 Mi 304), SA 2026 (1 Mi 305)	F 657	ADS C 5015 / 1 Mi 305	Thonon	
Arâches	H5	2		74300	74014	1 680	SA 1996 (1 Mi 278)		ADHS IV C 45 / 2 Mi 46	Cluses	IV C 77 / 2 Mi 211
Arbusigny	E4	3		74800	74015	684	SA 1955 (1 Mi 244), SA 1982 (1 Mi 269)			La Roche	V C 14 / 2 Mi 210
Archamps	D4	3		74160	74016	1 235	* SA 2029 (1 Mi 308)		ADS C 5015 / 1 Mi 305	St-Julien	
Arcine			Rattachée à Clarafond en 1974				SA 1965 (1 Mi 254), SA 1972 (1 Mi 259)			Chaumont	V C 14 / 2 Mi 210
Arenthon	F4	2		74800	74018	1 144	SA 1982 (1 Mi 269), SA 2000 (1 Mi 281), SA 2003 (1 Mi 284)		ADHS IV C 45 / 2 Mi 46	Bonneville	IV C 77 / 2 Mi 211
Argonay	D6	1	Argonnex devient Argonay en 1971	74370	74019	1 886	SA 1953 (1 Mi 242)			Annecy	V C 14 / 2 Mi 210
Armoy	G2	4		74200	74020	940	* SA 2025 (1 Mi 304), SA 2026 (1 Mi 305)	F 657		Thonon	
Arthaz-Pont-Notre-Dame	E4	3	Voir Pont-Notre-Dame	74380	74021	1 169	SA 1997 (1 Mi 279)		ADHS IV C 45 / 2 Mi 46	Bonne	IV C 77 / 2 Mi 211
Aviernoz	E5	1		74570	74022	614	SA 1953 (1 Mi 242)			Annecy	V C 14 / 2 Mi 210
Avregny			Rattachée à Allonzier-la-Caille en 1973				SA 1956 (1 Mi 245)			Cruseilles	V C 14 / 2 Mi 210
Avully			Rattachée à Brenthonne entre 1758 et 1776				* SA 2025 (1 Mi 304), SA 2026 (1 Mi 305)	F 657		Thonon	
Ayse	F4	2		74130	74024	1 817	SA 1982 (1 Mi 269), SA 2000 (1 Mi 281)		ADHS IV C 45 / 2 Mi 46	Bonneville	IV C 77 / 2 Mi 211
Ballaison	F2	4		74140	74025	1 092	* SA 2025 (1 Mi 304), SA 2026 (1 Mi 305)	F 657	ADS C 5016 / 1 Mi 305	Douvaine	
Balme-de-Sillingy (La)	D6	1		74330	74026	3 729	SA 1953 (1 Mi 242)			Annecy	V C 14 / 2 Mi 210



Lieu Haute-Savoie	Carte	Arrond	Modifications communales	Code Postal	Code INSEE	Nb d'hab. 1999	Rôles Gabelle du Sel 1561 ou dénombrements 1568-1576 (*) (1)	Transcript. Gabelle du Sel 1561 ou dénomb. 1568-1576	Capitation espagnole	Bureau du Tabellion ADHS (2)	Consigne des mâles 1726 ADHS
Balme-de-Thuy (La)	E6	1		74230	74027	327	SA 1988 (1 Mi 273)		ADS C 5016 / 1 Mi 305	Anancy	V C 14 / 2 Mi 210
Balmont			Rattachée à Seynod en 1972				SA 1953 (1 Mi 242)			Alby	V C 14 / 2 Mi 210
Bassy	B6	3		74910	74029	328	SA 1957 (1 Mi 246)			Chaumont	
Baume (La)	G2	4	Séparée du Biot en 1864	74430	74030	228				Le Biot	
Beaumont	D4	3		74160	74031	1 293	* SA 2029 (1 Mi 308)			St-Julien	
Bellevaux	G3	4		74470	74032	1 158	* SA 2025 (1 Mi 304), SA 2026 (1 Mi 305)	F 657	ADS C 5016 / 1 Mi 305	Thonon	
Bernex	H2	4		74500	74033	854	* SA 2027 (1 Mi 306)		ADS C 5016 / 1 Mi 305	Evian	
Biot (Le)	H3	4		74430	74034	340	* SA 2027 (1 Mi 306)	F 710	ADS C 5016 / 1 Mi 305	Le Biot	
Bloye	C7	1		74150	74035	428	SA 1928 (1 Mi 240)		ADS C 5016 / 1 Mi 305	Rumilly	
Bluffy	E7	1		74290	74036	248	SA 1953 (1 Mi 242)			Anancy	V C 14 / 2 Mi 210
Boège	F3	4		74420	74037	1 415	SA 1997 (1 Mi 279)		ADHS IV C 45 / 2 Mi 46	Viuz-en-Sallaz	IV C 77 / 2 Mi 211
Bogève	F3	4		74250	74038	830	SA 2024 (1 Mi 303)	F 712	ADHS IV C 45 / 2 Mi 46	Viuz-en-Sallaz	IV C 77 / 2 Mi 211
Bonne	F4	3		74380	74040	2 098	SA 1997 (1 Mi 279)		ADHS IV C 45 / 2 Mi 46	Bonne	IV C 77 / 2 Mi 211
Bonneguête			Rattachée à Crempigny-Bonneguête en 1974						ADS C 5016 / 1 Mi 305	Clermont	V C 14 / 2 Mi 210
Bonnevaux	H2	4	Séparée de Vacheresse en 1835	74360	74041	240	* SA 2027 (1 Mi 306)			Le Biot	
Bonneville	F4	2	Voir Côte-d'Hyot (La), Pontchy et St-Etienne	74130	74042	10 463	SA 1982 (1 Mi 269), SA 1999 (1Mi 280)			Bonneville	IV C 77 / 2 Mi 211
Bons-en-Chablais	F3	4	Bons devient Bons-en-Chablais en 1966	74890	74043	3 980	* SA 2025 (1 Mi 304), SA 2026 (1 Mi 305)	F 657	ADS C 5016 / 1 Mi 305, 306 (Brens), C 5021 / 1 Mi 311 (St-Didier)	Douvaine	
Bossey	E4	3		74160	74044	545	* SA 2029 (1 Mi 308)		ADS C 5016 / 1 Mi 305	St-Julien	
Bouchet-Mont-Charvin (Le)	F7	1	Séparée de Serraval en 1877	74230	74045	174				Thônes	
Boussy	C7	1		74150	74046	344	SA 1928 (1 Mi 240)		ADS C 5016 / 1 Mi 306	Rumilly	
Brens			Rattachée à Bons-en-Chablais en 1966				* SA 2025 (1 Mi 304), SA 2026 (1 Mi 305)	F 657	ADS C 5016 / 1 Mi 306	Douvaine	
Brenthonne	F3	4		74890	74048	670	* SA 2026 (1 Mi 305)	F 657	ADS C 5016 / 1 Mi 306	Thonon	
Brizon	F5	2		74130	74049	383	SA 1982 (1 Mi 269), SA 2000 (1Mi 281)		ADHS IV C 45 / 2 Mi 46	Bonneville	IV C 77 / 2 Mi 211
Burdignin	F3	4		74420	74050	569	SA 1997 (1 Mi 279)		ADHS IV C 45 / 2 Mi 46	Viuz-en-Sallaz	IV C 77 / 2 Mi 211
Cercier	D5	3		74350	74051	518				Cruseilles	
Cernex	D5	3		74350	74052	698				Cruseilles	
Cervens	F2	4		74550	74053	729	* SA 2025 (1 Mi 304), SA 2026 (1 Mi 305)	F 657	ADS C 5017 / 1 Mi 306	Thonon	
Chainaz-les-Frasses	D8	1	Réunion de Chainaz et Les Frasses en 1865	74540	74054	518	SA 1928 (1 Mi 240)			Alby	V C 14 / 2 Mi 210
Challonges	B5	3		74910	74055	337	SA 1958 (1 Mi 247)			Chaumont	


Lieu Haute-Savoie	Carte	Arrond	Modifications communales	Code Postal	Code INSEE	Nb d'hab. 1999	Rôles Gabelle du Sel 1561 ou dénombrements 1568-1576 (*) (1)	Transcript. Gabelle du Sel 1561 ou dénombr. 1568-1576	Capitation espagnole	Bureau du Tabellion ADHS (2)	Consigne des mâles 1726 ADHS
Chamonix-Mont-Blanc	I6	2	Chamonix avant 1921	74400	74056	9 830	SA 2001 (1 Mi 282), SA 2002 (1 Mi 283)	F 592	ADHS IV C 46 / 2 Mi 47	Chamonix	IV C 77 / 2 Mi 211
Champanges	G2	4	Séparée de Larringes en 1860	74500	74057	753	* SA 2027 (1 Mi 306)			Evian	
Chapeiry	D7	1	Chapéry devient Chapeiry en 1984	74540	74061	597	SA 1953 (1 Mi 242)			Anancy	V C 14 / 2 Mi 210
Chapelle-d'Abondance (La)	I2	4	La Chapelle devient la Chapelle-d'Abondance en 1961	74360	74058	719	* SA 2027 (1 Mi 306)			Le Biot	
Chapelle-Rambaud (La)	E5	2		74800	74059	177	SA 1979 (1 Mi 266), SA 1982 (1 Mi 269)			La Roche	V C 14 / 2 Mi 210
Chapelle-Saint-Maurice (La)	E7	1	Séparée de St-Eustache en 1866	74410	74060	115				Anancy	
Charvonnex	E6	1		74370	74062	757	SA 1953 (1 Mi 242)			Anancy	V C 14 / 2 Mi 210
Châtel	I2	4	Séparée de La Chapelle (-d'Abondance) en 1740	74390	74063	1 190				Le Biot	
Châtillon-sur-Cluses	G4	2	Châtillon avant 1935	74300	74064	1 061	SA 2012 (1Mi 292)		ADHS IV C 46 / 2 Mi 47	Cluses	IV C 77 / 2 Mi 211
Chaumont	C5	3		74270	74065	383	SA 1960 (1Mi 249), SA 1965 (1Mi 254)			Chaumont	
Chavanex			Rattachée à Sciez avant 1801				* SA 2025 (1 Mi 304), SA 2026 (1Mi 305)	F 657		Douvaine	
Chavannaz	D5	3		74270	74066	137	SA 1965 (1Mi 254)			Chaumont	
Chavanod	D6	1		74650	74067	1 883	SA 1953 (1 Mi 242)		ADS C 5017 / 1 Mi 306	Anancy	V C 14 / 2 Mi 210
Chêne-en-Semine	B5	3			74068	257	SA 1965 (1Mi 254)			Chaumont	V C 14 / 2 Mi 210
Chênex	C4	3			74069	365	* SA 2029 (1 Mi 308)			St-Julien	
Chens-sur-Léman	E2	4	Autrefois Cusy, Chens devient Chens/Léman en 1954	74140	74070	1 274	* SA 2025 (1 Mi 304)	F 657		Douvaine	
Chessenaz	C5	3		74270	74071	154	SA 1960 (1Mi 249), SA 1965 (1Mi 254)			Chaumont	
Chevaline	E8	1		74210	74072	196	SA 1953 (1 Mi 242)			Anancy	V C 14 / 2 Mi 210
Chevenoz	H2	4		74500	74073	502	* SA 2027 (1 Mi 306)		ADS C 5017 / 1 Mi 306	Evian	
Chevrier	C4	3		74520	74074	306	SA 1965 (1Mi 254), SA 1967 (1Mi 255)	F 748		Chaumont	
Chilly	C5	3		74270	74075	939	SA 1965 (1Mi 254)			Clermont	V C 14 / 2 Mi 210
Choisy	D5	1		74330	74076	1 365	SA 1953 (1 Mi 242)			Anancy	V C 14 / 2 Mi 210
Clarafond	C5	3		74270	74077	707	SA 1965 (1Mi 254)			Chaumont	
Clefs (Les)	F7	1		74230	74079	472	SA 1988 (1 Mi 273)			Thônes	V C 14 / 2 Mi 210
Clermont	C6	3		74270	74078	331	SA 1970 (1 Mi 257)			Clermont	V C 14 / 2 Mi 210
Clusaz (La)	F6	1		74220	74080	2 023	SA 1980 (1 Mi 267), SA 1988 (1 Mi 273)			Thônes	V C 14 / 2 Mi 210
Cluses	G5	2		74300	74081	17 711	SA 2005		ADHS IV C 46 / 2 Mi 47	Cluses	IV C 77 / 2 Mi 211
Collonges-sous-Salève	D4	3	Séparée d'Archamps en 1836	74160	74082	3 120			ADS C 5017 / 1 Mi 306	St-Julien	
Combloux	H6	2		74920	74083	1 976	SA 2017 (1 Mi 297)		ADHS IV C 46 / 2 Mi 47	Sallanches	IV C 77 / 2 Mi 211





Lieu Haute-Savoie	Carte	Arrond	Modifications communales	Code Postal	Code INSEE	Nb d'hab. 1999	Rôles Gabelle du Sel 1561 ou dénombrements 1568-1576 (*) (1)	Transcript. Gabelle du Sel 1561 ou dénomb. 1568-1576	Capitation espagnole	Bureau du Tabellion ADHS (2)	Consigne des mâles 1726 ADHS
Cons-Sainte-Colombe	F8	1	Cons avant 1818	74210	74084	261				Faverges	V C 14 / 2 Mi 210
Contamine-Sarzin	C5	3	Contamine avant 1913	74270	74086	350	SA 1965 (1Mi 254), SA 2006 (1Mi 286)			Chaumont	
Contamines-Montjoie (Les)	I7	2	Séparée de St-Nicolas-de-Véroce en 1769	74190	74085	1 129				Megève	
Contamine-sur-Arve	F4	2	Contamine avant 1749	74130	74087	1 343	SA 1982 (1 Mi 269), SA 2004 (1 Mi 285)		ADHS IV C 46 / 2 Mi 47	Bonneville	IV C 77 / 2 Mi 211
Copponex	D5	3		74350	74088	621	SA 1960 (1Mi 249)			Cruseilles	
Cordon	H6	2		74700	74089	881	SA 2017 (1 Mi 297), SA 2018 (1 Mi 298)		ADHS IV C 46 / 2 Mi 47	Sallanches	IV C 77 / 2 Mi 211
Cornier	E4	2		74800	74090	936	SA 1971 (1 Mi 258), SA 1982 (1 Mi 269), SA 2003 (1 Mi 284)		ADHS IV C 46 / 2 Mi 47	Bonneville	IV C 77 / 2 Mi 211
Côte-d'Arbroz (La)	H3	2	Séparée des Gets en 1783	74110	74091	176				Cluses	
Côte-d'Hytot (La)			Rattachée à Bonneville en 1964						ADHS IV C 46 / 2 Mi 47	Bonneville	IV C 77 / 2 Mi 211
Cran-Gevrier	D6	1	Gevrier devient Cran-Gevrier en 1902	74000	74093	16 464	SA 1953 (1 Mi 242)			Annecy	
Cranves-Sales	E3	3	Voir Sales	74380	74094	4 358	SA 2015 (1 Mi 295)		ADHS IV C 46 / 2 Mi 47	Bonne	IV C 77 / 2 Mi 211
Crempigny-Bonneguête	C6	1	Crempigny devient Crempigny-Bonneguête en 1974	74150	74095	167	SA 1970 (1 Mi 257)		ADS C 5017 / 1 Mi 306 C 5016 / 1 Mi 305 (Bonneguête)	Clermont	V C 14 / 2 Mi 210
Cruseilles	D5	3		74350	74096	3 186	SA 1968 (1 Mi 256)			Cruseilles	
Cusy	D8	1		74540	74097	1 270	SA 1928 (1 Mi 240)	F 644	ADS C 5017 / 1 Mi 306	Rumilly	
Cuvat	D6	1		74350	74098	770	SA 1953 (1 Mi 242)			Annecy	V C 14 / 2 Mi 210
Demi-Quartier	H6	2	Séparée de Megève au XVIII ^e s.	74120	74099	1 029			ADHS IV C 46 / 2 Mi 47	Megève	IV C 77 / 2 Mi 211
Desingy	C5	3		74270	74100	603	SA 1970 (1 Mi 257)			Clermont	
Dingy-en-Vuache	C4	3		74520	74101	395	SA 1960 (1Mi 249), SA 1965 (1Mi 254), SA 1967 (1 Mi 255)	F 818	ADS C 5018 / 1 Mi 306	Chaumont	
Dingy-Saint-Clair	E6	1		74230	74102	915	SA 1953 (1 Mi 242)			Annecy	
Domancy	H6	2		74700	74103	1 710	SA 2017 (1 Mi 297), SA 2018 (1 Mi 298)		ADHS IV C 46 / 2 Mi 47	Sallanches	IV C 77 / 2 Mi 211
Doussard	E7	1		74210	74104	2 781	SA 1953 (1 Mi 242)			Annecy	
Douvaine	E2	4		74140	74105	3 859	* SA 2025 (1 Mi 304), SA 2026 (1 Mi 305)	F 657	ADS C 5018 / 1 Mi 306	Douvaine	
Draillant			Rattachée à Perrignier en 1974				* SA 2025 (1 Mi 304), SA 2026 (1 Mi 305)	F 657	ADS C 5018 / 1 Mi 306	Thonon	
Droisy	C6	3		74270	74107	71	SA 1970 (1 Mi 257)			Clermont	
Duingt	E7	1		74410	74108	797	SA 1953 (1 Mi 242), SA 1969 (Dérée)			Annecy	
Éloise	B5	3		1200	74109	715	SA 1965 (1Mi 254)			Chaumont	

Lieu Haute-Savoie	Carte	Arrond	Modifications communales	Code Postal	Code INSEE	Nb d'hab. 1999	Rôles Gabelle du Sel 1561 ou dénombrements 1568-1576 (*) (1)	Transcript. Gabelle du Sel 1561 ou dénomb. 1568-1576	Capitation espagnole	Bureau du Tabellion ADHS (2)	Consigne des mâles 1726 ADHS
Entremont	F6	2		74130	74110	462	SA 1982 (1 Mi 269)	F 768		La Roche	
Entrevernes	E7	1	Séparée de Lathuille en 1760	74410	74111	168	SA 1953 (1 Mi 242)			Alby	
Épagny	D6	1		74330	74112	3 233	SA 1953 (1 Mi 242)			Annecy	
Ésery			Rattachée à Reignier en 1974				SA 1974 (1 Mi 261)			Bonne	
Essert-Romand	H3	4	Séparée de St-Jean-d'Aulps en 1860	74110	74114	353				Le Biot	
Esserts-Salève			Rattachée à Monnetier-Mornex en 1974				SA 1982 (1 Mi 269)			Bonne	
Eteaux	E5	2		74800	74116	1 090	SA 1971 (1 Mi 258)			La Roche	
Étercy	D6	1		74150	74117	631	SA 1953 (1 Mi 242)			Annecy	
Étrembières	E4	3		74100	74118	1 430	SA 1982 (1 Mi 269), SA 1985 (1 Mi 270)			Bonne	
Évian-les-Bains	G1	4	Evian devient Evian-les-Bains en 1865	74500	74119	7 273	* SA 2027 (1 Mi 306)		ADS C 5018 / 1 Mi 308	Evian	
Évires	E5	1		74570	74120	1 061	SA 1979 (1 Mi 266), SA 2003 (1 Mi 284)			La Roche	
Excenevex	F2	4		74140	74121	682	* SA 2025 (1 Mi 304), SA 2026 (1 Mi 305)	F 657	ADS C 5018 / 1 Mi 308	Douvaine	
Faucigny	F4	2		74130	74122	413	SA 2004 (1 Mi 285)		ADHS IV C46/ 2MI47	Viuz-en-Sallaz	IV C 77 / 2 Mi 211
Faverges	F8	1		74210	74123	6 310	SA 1975 (1 Mi 262) (Viuz)			Faverges	
Feigères	D4	3		74160	74124	1 232	* SA 2029 (1 Mi 308)		ADS C 5018 / 1 Mi 308	St-Julien	
Ferrières			Rattachée à Pringy en 1973				SA 1953 (1 Mi 242)		ADS C 5018 / 1 Mi 308	Annecy	
Fessy	F3	4		74890	74126	592	* SA 2025 (1 Mi 304), SA 2026 (1 Mi 305)	F 657	ADS C 5018 / 1 Mi 308	Thonon	
Féternes	G2	4		74500	74127	1 151	* SA 2027 (1 Mi 306), SA 2028 (1 Mi 307)		ADS C 5018 / 1 Mi 308	Evian	
Fillinges	F4	3		74250	74128	2 441	SA 1997 (1 Mi 279)			Bonne	IV C 77 / 2 Mi 211
Forclaz (La)	G2	4	Séparée du Biot en 1741	74200	74129	195			ADS C 5018 / 1 Mi 308	Le Biot	
Franclens	B5	3		74910	74130	335				Chaumont	
Frangy	C5	3		74270	74131	1 598	SA 1965 (1 Mi 254), SA 1967 (1 Mi 255)	F 817		Chaumont	
Frasse (La)			Séparée de St-Sigismond en 1782, puis rattachée à Arâches en 1974							Cluses	
Gaillard	E3	3		74240	74133	9 949	* SA 2029 (1 Mi 308)			St-Julien	
Gets (Les)	H4	2		74260	74134	1 352	SA 2010 (1 Mi 290)		ADHS IV C 47 / 2 Mi 48	Cluses	IV C 77 / 2 Mi 211
Giez	E8	1		74210	74135	446	SA 1976 (1 Mi 263)			Faverges	
Grand-Bornand (Le)	F6	1		74450	74136	2 115	SA 1988 (1 Mi 273)			Thônes	V C 14 / 2 Mi 210
Groisy	E5	1		74570	74137	2 605	SA 1977 (1 Mi 264)			Annecy	
Gruffy	D7	1		74540	74138	1 157	SA 1953 (1 Mi 242)			Annecy	
Habère-Lullin	F3	4		74420	74139	634	* SA 2026 (1 Mi 305), SA 2027 (1 Mi 306)	F 657	ADS C 5018 / 1 Mi 308	Viuz-en-Sallaz	




Lieu Haute-Savoie	Carte	Arrond	Modifications communales	Code Postal	Code INSEE	Nb d'hab. 1999	Rôles Gabelle du Sel 1561 ou dénombrements 1568-1576 (*) (1)	Transcript. Gabelle du Sel 1561 ou dénomb. 1568-1576	Capitation espagnole	Bureau du Tabellion ADHS (2)	Consigne des mâles 1726 ADHS
Habère-Poche	G3	4	Séparée d'Habère-Lullin à la fin du XVII ^e s	74420	74140	729			ADS C 5018 / 1 Mi 308	Le Biot	
Hauteville-sur-Fier	C6	1	Hauteville avant 1901	74150	74141	685	SA 1928 (1 Mi 240)		ADS C 5018 / 1 Mi 308	Rumilly	
Héry-sur-Alby	D7	1		74540	74142	709	SA 1928 (1 Mi 240)			Alby	
Houches (Les)	I6	2		74310	74143	2 706	SA 2001 (1 Mi 282)			Chamonix	
Jonzier-Epagny	C5	3	Réunion de Jonzier et Epagny en 1866	74520	74144	511	SA 1960 (1Mi 249), SA 1965 (1Mi 254)+SA 1967 (1 Mi 255)			Chaumont	
Juvigny	E3	3		74100	74145	539	* SA 2029 (1 Mi 308)		ADS C 5018 / 1 Mi 308	St-Julien	
Larringes	G2	4		74500	74146	976	* SA 2027 (1 Mi 306)		ADS C 5018 / 1 Mi 308	Evian	
Lathuile	E7	1		74210	74147	729	SA 1953 (1 Mi 242)			Alby	
Leschaux	D8	1		74410	74148	257	SA 1953 (1 Mi 242)			Annecy	
Loëx			Rattachée à Bonne en 1973				SA 1997 (1 Mi 279)		ADHS IV C 47 / 2 Mi 48	Bonne	IV C 77 / 2 Mi 211
Loisin	E2	4		74140	74150	1 142	* SA 2025 (1 Mi 304), SA 2026 (1 Mi 305)	F 657	ADS C 5018 / 1 Mi 308	Douvaine	
Lornay	C6	1		74150	74151	353	SA 1928 (1 Mi 240)	F 736	ADS C 5018 / 1 Mi 308	Rumilly	
Lovagny	D6	1		74330	74152	718	SA 1953 (1 Mi 242)			Annecy	
Lucinges	F3	3		74380	74153	1 211	SA 1997 (1 Mi 279)			Bonne	IV C 77 / 2 Mi 211
Lugrin	H1	4		74500	74154	1 997	* SA 2027 (1 Mi 306)		ADS C 5018 / 1 Mi 308	Evian	
Lullin	G2	4		74470	74155	604	* SA 2025 (1 Mi 304), SA 2026 (1 Mi 305)	F 657	ADS C 5018 / 1 Mi 308	Thonon	
Lully	F2	4		74890	74156	508	* SA 2025 (1 Mi 304), SA 2026 (1 Mi 305)	F 657	ADS C 5018 / 1 Mi 308	Thonon	
Lyaud (Le)	G2	4		74200	74157	1 043	* SA 2025 (1 Mi 304), SA 2026 (1 Mi 305)	F 657	ADS C 5018 / 1 Mi 308	Thonon	
Machilly	F3	3		74140	74158	862	* SA 2025 (1 Mi 304), SA 2026 (1 Mi 305)	F 657	ADS C 5019 / 1 Mi 308	Douvaine	
Magland	H5	2		74300	74159	2 801	* SA 2017 (1 Mi 297), SA 2018 (1Mi 298)		ADHS IV C 47 / 2 Mi 48	Sallanches	IV C 77 / 2 Mi 211
Manigod	F7	1		74230	74160	789	SA 1988 (1 Mi 273)			Thônes	
Marcellaz	F4	2		74250	74162	695	SA 2004 (1 Mi 285)		ADHS IV C 47 / 2 Mi 48	Viuz-en-Sallaz	IV C 77 / 2 Mi 211
Marcellaz-Albanais	D7	1	Marcellaz avant 1921	74150	74161	1 401	SA 1928 (1 Mi 240)		ADS C 5019 / 1 Mi 308	Rumilly	
Margencel	F2	4		74200	74163	1 429	* SA 2025 (1 Mi 304), SA 2026 (1 Mi 305)	F 657	ADS C 5019 / 1 Mi 308	Thonon	
Marignier	G4	2		74130	74164	5 323	SA 1996 (1 Mi 278), SA 2004 (1 Mi 285)		ADHS IV C 47 / 2 Mi 48	Cluses	IV C 77 / 2 Mi 211
Marigny-Saint-Marcel	C7	1	Réunion de Marigny et St-Marcel en 1844	74150	74165	629	SA 1928 (1 Mi 240)			Alby	
Marin	G1		Rattachée à Thonon-les-Bains en 1973	74200	74166	1 285	* SA 2027 (1 Mi 306), SA 2028 (1Mi 307)		ADS C 5019 / 1 Mi 308	Evian	
Marlens	F7	1		74210	74167	699	SA 1983			Faverges	

Lieu Haute-Savoie	Carte	Arrond	Modifications communales	Code Postal	Code INSEE	Nb d'hab. 1999	Rôles Gabelle du Sel 1561 ou dénombremments 1568-1576 (*) (1)	Transcript. Gabelle du Sel 1561 ou dénomb. 1568-1576	Capitation espagnole	Bureau du Tabellion ADHS (2)	Consigne des mâles 1726 ADHS
Marlioz	C5	3		74270	74168	440	SA 1965 (1Mi 254)			Chaumont	
Marnaz	G5	2	Séparée de Scionzier en 1866	74460	74169	4 442				Cluses	
Massingy	C7	1		74150	74170	612	SA 1928 (1 Mi 240)		ADS C 5019 / 1 Mi 308	Rumilly	
Massongy	F2	4		74140	74171	1 146	* SA 2026 (1 Mi 305)	F 657	ADS C 5019 / 1 Mi 308	Douvaine	
Maxilly-sur-Léman	H1	4	Maxilly avant 1930	74500	74172	1 020	* SA 2025 (1 Mi 304), SA 2026 (1 Mi 305)	F 657	ADS C 5019 / 1 Mi 308	Evian	
Megève	H6	2	Mégève devient Megève en 1961	74120	74173	4 509	SA 2008 (1 Mi 288), SA 2011 (1 Mi 291), SA 2017 (1 Mi 297)		ADHS IV C 47 / 2 Mi 48	Megève	IV C 77 / 2 Mi 211
Mégevette	G3	2		74490	74174	364	* SA 2027 (1 Mi 306)		ADS C 5019 / 1 Mi 308	Le Biot	
Meillerie	H1	4	Séparée de Thollon en 1860	74500	74175	280				Evian	
Menthonnex-en-Bornes	E5	3	Menthonnex avant 1815	74350	74177	610	SA 1992 (1Mi 276)		ADS C 5019 / 1 Mi 309	Cruseilles	
Menthonnex-sous-Clermont	C6	3		74270	74178	509	SA 1984		ADS C 5019 / 1 Mi 309	Clermont	
Menthon-Saint-Bernard	E7	1	Menthon avant 1943	74290	74176	1 659	SA 1953 (1 Mi 242)			Anancy	
Mésigny	D5	1		74330	74179	630	SA 1953 (1 Mi 242)			Clermont	
Mésinges			Rattachée à Allinges entre 1815 et 1860				* SA 2025 (1 Mi 304), SA 2026 (1Mi 305)	F 657		Thonon	
Messery	E2	4		74140	74180	1 434	* SA 2025 (1 Mi 304), SA 2026 (1 Mi 305)	F 657	ADS C 5019 / 1 Mi 309	Douvaine	
Metz-Tessy	D6	1	Metz devient Metz-Tessy en 1935	74370	74181	2 009	SA 1953 (1 Mi 242)			Anancy	
Meythet	D6	1		74000	74182	7 701	SA 1953 (1 Mi 242)			Anancy	
Mieussy	G4	2		74440	74183	1 739	SA 2012 (1 Mi 292)		ADHS IV C 47 / 2 Mi 48	Viuz-en-Sallaz	IV C 77 / 2 Mi 211
Minzier	C5	3		74270	74184	497	SA 1960 (1Mi 249), SA 1965 (1Mi 254)			Chaumont	
Monnetier-Mornex	E4	3		74560	74185	1 792	SA 1982 (1 Mi 269), SA 1985 (1 Mi 270)		ADS C 5019 / 1 Mi 309	Bonne	
Montagny-les-Lanches	D7	1	Montagny avant 1935	74600	74186	369	SA 1953 (1 Mi 242)			Anancy	
Monthoux			Rattachée à Vétraz en 1818				SA 2015 (1 Mi 295)		ADHS IV C 47 / 2 Mi 48	Bonne	IV C 77 / 2 Mi 211
Montigny			Rattachée à Maxilly en 1801				* SA 2025 (1 Mi 304), SA 2026 (1Mi 305)	F 657		Evian	
Montmin	E7	1		74210	74187	189	SA 1975 (1 Mi 262)			Anancy	
Montriond	H3	4	Séparée de St-Jean-d'Aulps en 1741	74110	74188	769			ADS C 5019 / 1 Mi 309	Le Biot	
Mont-Saxonnex	G5	2		74130	74189	1 150	SA 1999 (1 Mi 280)		ADHS IV C 47 / 2 Mi 48	Cluses	IV C 77 / 2 Mi 211
Morillon	H4	2		74440	74190	498	SA 2021 (1 Mi 300)		ADHS IV C 47 / 2 Mi 48	Cluses	IV C 77 / 2 Mi 211
Morzine	H3	4		74110	74191	2 948	* SA 2027 (1 Mi 306)	F 710	ADS C 5019 / 1 Mi 309	Le Biot	
Moye	C7	1		74150	74192	849	SA 1928 (1 Mi 240)			Rumilly	
Muraz (La)	E4	3		74560	74193	700	SA 1982 (1 Mi 269), SA 2003 (1 Mi 284)			Bonne	



Lieu Haute-Savoie	Carte	Arrond	Modifications communales	Code Postal	Code INSEE	Nb d'hab. 1999	Rôles Gabelle du Sel 1561 ou dénombrements 1568-1576 (*) (1)	Transcript. Gabelle du Sel 1561 ou dénomb. 1568-1576	Capitation espagnole	Bureau du Tabellion ADHS (2)	Consigne des mâles 1726 ADHS
Mûres	D7	1		74540	74194	650	SA 1953 (1 Mi 242)		ADS C 5019 / 1 Mi 309	Alby	
Musièges	C5	3		74270	74195	269	SA 1965 (1Mi 254)			Chaumont	
Nancy-sur-Cluses	G5	2		74300	74196	357	SA 2022 (1 Mi 301)		ADHS IV C 47 / 2 Mi 48	Cluses	IV C 78 / 2 Mi 212
Nangy	E4	3		74380	74197	780			ADHS IV C 47 / 2 Mi 48	Bonne	IV C 78 / 2 Mi 212
Nâves-Parmelan	E6	1	Nâves devient Nâves-Parmelan en 1935	74370	74198	862	SA 1953 (1 Mi 242)			Annecy	
Nernier	E2	4		74140	74199	361	* SA 2025 (1 Mi 304), SA 2026 (1 Mi 305)	F 657	ADS C 5020 / 1 Mi 309	Douvaine	
Neuvecelle	G1	4		74500	74200	2 211	* SA 2027 (1 Mi 306)		ADS C 5020 / 1 Mi 309	Evian	
Neydens	D4	3		74160	74201	1 100	* SA 2029 (1 Mi 308)			St-Julien	
Nonglard	D6	1		74330	74202	471	SA 1953 (1 Mi 242)			Annecy	
Notre-Dame-de-la-Gorge			Rattachée aux Contamines (Montjoie) en 1804				SA 2013 (1 Mi 293), SA 2014 (1 Mi 294)			Megève	
Novel	I1	4	Rattachée à St-Gingolph en 1974 puis rétablie en 1983	74500	74203	58	* SA 2027 (1 Mi 306)		ADS C 5020 / 1 Mi 309	Evian	
Ollières (Les)	E5	1		74370	74204	737	SA 1953 (1 Mi 242)			Annecy	
Onnion	G3	2		74490	74205	786	SA 2012 (1 Mi 292)		ADHS IV C 48 / 2 Mi 49	Viuz-en-Sallaz	
Orcier	G2	4		74550	74206	686	* SA 2025 (1 Mi 304), SA 2026 (1 Mi 305)	F 657	ADS C 5020 / 1 Mi 309	Thonon	
Passeirier			Rattachée à St-Pierre-en-Faucigny en 1965				SA 1982 (1 Mi 269), SA 1986 (1 Mi 271)			Bonneville	
Passy	H6	2		74480	74208	10 104	SA 2016 (1 Mi 296)		ADHS IV C 48 / 2 Mi 49	Chamonix	IV C 78 / 2 Mi 212
Peillonnex	F4	2		74250	74209	1 059	SA 2004 (1 Mi 285)		ADHS IV C 48 / 2 Mi 49	Viuz-en-Sallaz	IV C 78 / 2 Mi 212
Perrignier	F2	4		74550	74210	1 921	* SA 2025 (1 Mi 304), SA 2026 (1 Mi 305)	F 657	ADS C 5020 / 1 Mi 309 C 5018 / 1 Mi 306 (Drailant)	Thonon	
Pers-Jussy	E4	3	Réunion de Pers et Jussy en 1819	74800	74211	2 105	SA 1978 (1 Mi 265), SA 1982 (1 Mi 269), SA 2003 (1 Mi 284)	F 716		La Roche	
Petit-Bornand-les-Glières (Le)	F5	2	Le Petit-Bornand devient le Petit-Bornand-les-Glières en 1947	74130	74212	870	SA 1982 (1 Mi 269)	F 768		La Roche	
Poisly	D6	1		74330	74213	5 487	SA 1953 (1 Mi 242)			Annecy	
Pontchy			Rattachée à Bonneville en 1961				SA 1982 (1 Mi 269)		ADHS IV C 48 / 2 Mi 49	Bonneville	IV C 78 / 2 Mi 212
Pont-Notre-Dame			Rattachée à Arthaz en 1813				SA 1997 (1 Mi 279)		ADHS IV C 48 / 2 Mi 49	Bonne	IV C 78 / 2 Mi 212
Praz-sur-Arly	G7	2	Séparée de Megève en 1869	74120	74215	1 081				Megève	
Présilly	D4	3		74160	74216	622	SA 1960 (1Mi 249)			Cruseilles	
Pringy	D6	1		74370	74217	2 616	SA 1953 (1 Mi 242)		ADS C 5018 / 1 Mi 308 (Ferrières)	Annecy	
Publier	G1	4		74500	74218	4 954	* SA 2027 (1 Mi 306), SA 2028 (1 Mi 307)		ADS C 5020 / 1 Mi 309	Evian	

Lieu Haute-Savoie	Carte	Arrond	Modifications communales	Code Postal	Code INSEE	Nb d'hab. 1999	Rôles Gabelle du Sel 1561 ou dénombrements 1568-1576 (*) (1)	Transcript. Gabelle du Sel 1561 ou dénombr. 1568-1576	Capitation espagnole	Bureau du Tabellion ADHS (2)	Consigne des mâles 1726 ADHS
Quintal	D7	1		74600	74219	882	SA 1953 (1 Mi 242)		ADS C 5020 / 1 Mi 309	Annecy	
Reignier	E4	3		74800	74220	5 269	SA 1974 (1 Mi 261), SA 1982 (1 Mi 269), SA 2003 (1 Mi 284)		ADHS IV C 48 / 2 Mi 49	Bonne	IV C 78 / 2 Mi 212
Reposoir (Le)	G5	2	Séparée de Scionzier en 1849	74300	74221	375				Cluses	
Reyvroz	G2	4		74200	74222	420	* SA 2025 (1 Mi 304), SA 2026 (1 Mi 305)	F 657	ADS C 5020 / 1 Mi 309	Thonon	
Rivière-Enverse (La)	H4	2	Séparée de Fleyrier (Taninges) en 1738	74440	74223	393			ADHS IV C 48 / 2 Mi 49	Cluses	
Roche-sur-Foron (La)	F5	2	La Roche devient La Roche-sur-Foron en 1961	74800	74224	8 538	SA 1973 (1 Mi 260), SA 1981 (1 Mi 268), SA 1982 (1 Mi 269)			La Roche	
Rumilly	C7	1		74150	74225	11 230	SA 1928 (1 Mi 240)		ADS C 5020 / 1 Mi 309	Rumilly	
Saint-André-de-Boège	F3	4		74420	74226	516	SA 2024 (1 Mi 303)		ADHS IV C 48 / 2 Mi 49	Viuz-en-Sallaz	IV C 78 / 2 Mi 212
Saint-André-Val-de-Fier			Rattachée à Val-de-Fier en 1974				SA 1970 (1 Mi 257)			Clermont	
Saint-Blaise	D5	3		74350	74228	198	SA 1960 (1Mi 249)		ADS C 5021 / 1 Mi 311	Cruseilles	
Saint-Cergues	F3	3		74140	74229	2 513	* SA 2025 (1 Mi 304), SA 2026 (1 Mi 305)	F 657	ADS C 5021 / 1 Mi 311	Douvaine	
Saint-Didier-en-Chablais			Rattachée à Bons-en-Chablais en 1966				* SA 2025 (1 Mi 304), SA 2026 (1 Mi 305)	F 657	ADS C 5021 / 1 Mi 311	Thonon	
Saint-Étienne			Rattachée à Bonneville en 1839				SA 1999 (1Mi 280)		ADHS IV C 48 / 2 Mi 49	Bonneville	IV C 78 / 2 Mi 212
Saint-Eusèbe	C6	1		74150	74231	361	SA 1928 (1 Mi 240)		ADS C 5021 / 1 Mi 311	Rumilly	
Saint-Eustache	E7	1		74410	74232	392	SA 1953 (1 Mi 242)		ADS C 5021 / 1 Mi 311	Annecy	
Saint-Félix	C7	1		74540	74233	1 617	SA 1928 (1 Mi 240)			Alby	
Saint-Ferréol	F8	1		74210	74234	798	SA 1975 (1 Mi 262)			Faverges	
Saint-Germain-sur-Rhône	B5	3		1200	74235	305	SA 1987 (1 Mi 272)		ADS C 5021 / 1 Mi 311	Chaumont	IV C 78 / 2 Mi 212
Saint-Gervais-les-Bains	H6	2	St-Gervais avant 1867	74190	74236	5 276	SA 2013 (1 Mi 293), SA 2014 (1 Mi 294)			Megève	ADHS (St Gervais, St Nicolas de Véroce)
Saint-Gingolph	I1	4		74500	74237	565	* SA 2027 (1 Mi 306)		ADS C 5021 / 1 Mi 311	Evian	
Saint-Jean-d'Aulps	H3	4	St-Jean-d'Aulph avant 1961	74430	74238	1 022	* SA 2027 (1 Mi 306)	F 710	ADS C 5021 / 1 Mi 311	Le Biot	
Saint-Jean-de-Sixt	F6	1		74450	74239	1 005	SA 1988 (1 Mi 273), SA 2023 (1 Mi 302)			Thônes	
Saint-Jean-de-Tholome	F4	2		74250	74240	745	SA 2004 (1 Mi 285)		ADHS IV C 48 / 2 Mi 49	Viuz-en-Sallaz	IV C 78 / 2 Mi 212
Saint-Jeoire	G4	2		74490	74241	2 749	SA 2004 (1 Mi 285)		ADHS IV C 48 / 2 Mi 49	Viuz-en-Sallaz	IV C 78 / 2 Mi 212
Saint-Jorioz	E7	1		74410	74242	5 002	SA 1953 (1 Mi 242)		ADS C 5021 / 1 Mi 311	Annecy	
Saint-Julien-en-Genevois	D4	3	St-Julien avant 1893	74160	74243	9 140	* SA 2029 (1 Mi 308)			St-Julien	



Lieu Haute-Savoie	Carte	Arrond	Modifications communales	Code Postal	Code INSEE	Nb d'hab. 1999	Rôles Gabelle du Sel 1561 ou dénombrements 1568-1576 (*) (1)	Transcript. Gabelle du Sel 1561 ou dénomb. 1568-1576	Capitation espagnole	Bureau du Tabellion ADHS (2)	Consigne des mâles 1726 ADHS
Saint-Laurent	F5	2		74800	74244	603	SA 1982 (1 Mi 269), SA 1993 (1 Mi 277)	F 750	ADHS IV C 48 / 2 Mi 49	Bonneville	IV C 78 / 2 Mi 212
Saint-Martin-Bellevue	E6	1	St-Martin-en-Genevois avant 1921	74370	74245	1 739	SA 1953 (1 Mi 242)			Anancy	
Saint-Martin-sur-Arve			Rattachée à Sallanches en 1977				SA 2016 (1 Mi 296)		ADHS IV C 48 / 2 Mi 49	Sallanches	IV C 78 / 2 Mi 212
Saint-Maurice-de-Rumilly			Rattachée à St-Pierre-en-Faucigny en 1965				SA 1982 (1 Mi 269), SA 1986 (1 Mi 271)	F 751		Bonneville	
Saint-Nicolas-de-Véroce			Rattachée à St-Gervais-les-Bains en 1974				SA 2013 (1 Mi 293), SA 2014 (1 Mi 294)		ADHS IV C 48 / 2 Mi 49	Megève	IV C 78 / 2 Mi 212
Saint-Paul-en-Chablais	H1	4	St-Paul avant 1935	74500	74249	1 703	* SA 2027 (1 Mi 306)		ADS C 5022 / 1 Mi 311	Evian	
Saint-Pierre-en-Faucigny	F5	2	St-Pierre-de-Rumilly avant 1965	74800	74250	5 053	SA 1982 (1 Mi 269), SA 1993 (1 Mi 277)	F 749		Bonneville	
Saint-Roch			Rattachée à Sallanches en 1972							Sallanches	
Saint-Romain			Rattachée à Reignier en 1833						ADHS IV C 48 / 2 Mi 49	Bonne	IV C 78 / 2 Mi 212
Saint-Sigismond	H4	2		74300	74252	587	SA 1996 (1 Mi 278)		ADHS IV C 49 / 2 Mi 50	Cluses	IV C 78 / 2 Mi 212
Saint-Sixt	F5	2		74800	74253	606	SA 1973 (1 Mi 260), SA 1982 (1 Mi 269)		ADS C 5022 / 1 Mi 311	La Roche	
Saint-Sylvestre	D7	1		74540	74254	511	SA 1928 (1 Mi 240)			Alby	
Sales							SA 1928 (1 Mi 240)		ADS C 5022 / 1 Mi 311	Rumilly	
Sales	C7	1	Rattachée à Cranves après 1793	74150	74255	1 548	SA 2015 (1 Mi 295)		ADHS IV C 49 / 2 Mi 50	Bonne	IV C 78 / 2 Mi 212
Sallanches	H6	2		74700	74256	14 383	SA 2017 (1 Mi 297), SA 2018 (1 Mi 298)			Sallanches	IV C 78 / 2 Mi 212
Sallenôves	C5	1		74270	74257	476	SA 1965 (1 Mi 254)			Chaumont	
Samoëns	H4	2		74340	74258	2 323	SA 2021 (1 Mi 300)		ADHS IV C 49 / 2 Mi 50	Cluses	IV C 78 / 2 Mi 212
Sappey (Le)	E4	3		74350	74259	333	SA 1955 (1 Mi 244)			Bonne	
Savigny	C5	3		74520	74260	500	SA 1960 (1 Mi 249), SA 1965 (1 Mi 254), SA 1967 (1 Mi 255)	F 819		Chaumont	
Saxel	F3	4		74420	74261	348	* SA 2025 (1 Mi 304), SA 2026 (1 Mi 305)	F 657	ADS C 5022 / 1 Mi 315	Viuz-en-Sallaz	
Scientrier	F4	3		74800	74262	657	SA 1982 (1 Mi 269), SA 2003 (1 Mi 284)		ADHS IV C 49 / 2 Mi 50	Bonneville	IV C 78 / 2 Mi 212
Sciez	F2	4		74140	74263	4 268	* SA 2025 (1 Mi 304), SA 2026 (1 Mi 305)	F 657	ADS C 5017 / 1 Mi 306 C 5022 / 1 Mi 315	Douvaine	
Scionzier	G5	2		74300	74264	6 163	SA 2022 (1 Mi 301)		ADHS IV C 49 / 2 Mi 50	Cluses	IV C 78 / 2 Mi 212
Serraval	F7	1		74230	74265	489	SA 1988 (1 Mi 273)			Thônes	
Servoz	I6	2		74310	74266	818	SA 2001 (1 Mi 282), SA 2013 (1 Mi 293), SA 2014 (1 Mi 294)		ADHS IV C 49 / 2 Mi 50	Chamonix	IV C 78 / 2 Mi 212
Sévrier	D7	1		74320	74267	3 421	SA 1953 (1 Mi 242)		ADS C 5022 / 1 Mi 315	Anancy	
Seynod	D6	1		74600	74268	16 365	SA 1953 (1 Mi 242)			Anancy	

Lieu Haute-Savoie	Carte	Arrond	Modifications communales	Code Postal	Code INSEE	Nb d'hab. 1999	Rôles Gabelle du Sel 1561 ou dénombrements 1568-1576 (*) (1)	Transcript. Gabelle du Sel 1561 ou dénomb. 1568-1576	Capitation espagnole	Bureau du Tabellion ADHS (2)	Consigne des mâles 1726 ADHS
Seyssel	B6	3	Cédée par la France en 1760	74910	74269	1 793				Rumilly	
Seythenex	F8	1		74210	74270	478	SA 1975 (1 Mi 262)			Faverges	
Seytroux	H3	4	Séparée du Biot en 1836	74430	74271	285				Le Biot	
Sillingy	D6	1		74330	74272	2 881	SA 1953 (1 Mi 242)			Annecy	
Sion			Devient Val-de-Fier avant 1974							Clermont	
Sixt-Fer-à-Cheval	I5	2	Sixt avant 1979	74740	74273	706	SA 2021 (1 Mi 300)		ADHS IV C 49 / 2 Mi 50	Cluses	IV C 78 / 2 Mi 212
Talloires	E7	1		74290	74275	1 448	SA 1953 (1 Mi 242)			Annecy	
Taninges	G4	2		74440	74276	3 140	SA 2012 (1 Mi 292)		ADHS IV C 49 / 2 Mi 50	Cluses	IV C 78 / 2 Mi 212
Thairy			Rattachée à Saint-Julien-en-Genevois en 1965				* SA 2029 (1 Mi 308)			St-Julien	
Thollon-les-Mémises	H1	4		74500	74279	593	* SA 2027 (1 Mi 306)		ADS C 5023 / 1 Mi 315	Evian	
Thônes	F6	1		74230	74280	5 212	SA 1988 (1 Mi 273)			Thônes	
Thonon-les-Bains	G2	4	Thonon avant 1890	74200	74281	28 927			ADS C 5023 / 1 Mi 315	Thonon	
Thorens-Glières	E5	1	Thorens avant 1947	74570	74282	2 560	SA 1953 (1 Mi 242)			La Roche	
Thusy	C6	1		74150	74283	844	SA 1928 (1 Mi 240), SA 1943 (1 Mi 241)			Rumilly	
Thyez	G4	2		74300	74278	4 873	SA 1996 (1 Mi 278)	F 712	ADHS IV C 49 / 2 Mi 50	Cluses	IV C 78 / 2 Mi 212
Tour (La)	F4	2		74250	74284	1 121	SA 2004 (1 Mi 285)		ADHS IV C 49 / 2 Mi 50	Viuz-en-Sallaz	IV C 78 / 2 Mi 212
Usinens	B5	3		74910	74285	255	SA 1994			Chaumont	
Vacheresse	H2	4		74360	74286	606	* SA 2027 (1 Mi 306)		ADS C 5023 / 1 Mi 315	Le Biot	
Vailly	G2	4		74470	74287	615	* SA 2025 (1 Mi 304), SA 2026 (1 Mi 305)	F 657	ADS C 5023 / 1 Mi 315	Thonon	
Val-de-Fier	C6	1		74150	74274	389				Clermont	
Valleiry	C4	3		74520	74288	2 197	* SA 2029 (1 Mi 308)		ADS C 5016 / 1 Mi 305 C 5023 / 1 Mi 315	St-Julien	
Vallières	C6	1		74150	74289	1 277	SA 1928 (1 Mi 240)		ADS C 5023 / 1 Mi 315	Rumilly	
Vallorcine	J5	2		74660	74290	390	SA 2001 (1 Mi 282)		ADHS IV C 49 / 2 Mi 50	Chamonix	IV C 78 / 2 Mi 212
Vanzy	C5	3		74270	74291	242	SA 1965 (1 Mi 254), SA 1989 (1 Mi 274)			Chaumont	
Vaulx	C6	1	Veaux devient Vaulx en 1872	74150	74292	738	SA 1928 (1 Mi 240)		ADS C 5023 / 1 Mi 315	Rumilly	
Veigy-Foncenex	E3	4	Réunion de Veigy et Foncenex en 1795	74140	74293	2 502	* SA 2025 (1 Mi 304), SA 2026 (1 Mi 305), SA 2029 (1 Mi 308)	F 657 (Veigy)	ADS C 5018 / 1 Mi 308 C 5023 / 1 Mi 315	Douvaine	
Verchaix	H4	2	Séparée de Samoëns en 1865	74440	74294	558	SA 2021 (1 Mi 300)			Cluses	
Vernaz (La)	G2	4	Séparée du Biot en 1740	74200	74295	217			ADS C 5023 / 1 Mi 315	Le Biot	
Vers	D4	3		74160	74296	528	* SA 2029 (1 Mi 308)			St-Julien	
Versonnex	C6	1		74150	74297	313	SA 1990 (1 Mi 275)			Clermont	
Vétraz-Monthoux	E4	3	Voir Monthoux	74100	74298	5 297	SA 2015 (1 Mi 295)		ADHS IV C 49 / 2 Mi 50	Bonne	IV C 78 / 2 Mi 212



Lieu Haute-Savoie	Carte	Arrond	Modifications communales	Code Postal	Code INSEE	Nb d'hab. 1999	Rôles Gabelle du Sel 1561 ou dénombrements 1568-1576 (*) (1)	Transcript. Gabelle du Sel 1561 ou dénombr. 1568-1576	Capitation espagnole	Bureau du Tabellion ADHS (2)	Consigne des mâles 1726 ADHS
Veyrier-du-Lac	E6	1	Veyrier d'Annecy avant 1901	74290	74299	2 063	SA 1953 (1 Mi 242)			Annecy	
Vieugy			Rattachée à Seynod en 1965				SA 1953 (1 Mi 242)			Annecy	
Vignier			Rattachée à Brenthonne entre 1758 et 1776				* SA 2025 (1 Mi 304), SA 2026 (1Mi 305)	F 657		Thonon	
Villard	F3	4		74420	74301	666	SA 1997 (1 Mi 279)		ADHS IV C 49 / 2 Mi 50	Viuz-en-Sallaz	IV C 78 / 2 Mi 212
Villard-sur-Thônes (Les)	F6	1	Séparée de Thônes en 1695	74230	74302	899				Thônes	
Villaz	E6	1		74370	74303	2 068	SA 1953 (1 Mi 242)		ADS C 5023 / 1 Mi 315	Annecy	
Ville-en-Sallaz	F4	2		74250	74304	676	SA 2024 (1 Mi 303)		ADHS IV C 49 / 2 Mi 50	Viuz-en-Sallaz	IV C 78 / 2 Mi 212
Ville-la-Grand	E3	3		74100	74305	6 989	* SA 2029 (1 Mi 308)		ADS C 5023 / 1 Mi 315	St-Julien	
Villy-le-Bouveret	E5	3		74350	74306	396	SA 1992 (1Mi 276)			Cruseilles	
Villy-le-Pelloux	D5	1		74350	74307	457	SA 1953 (1 Mi 242)			Annecy	
Vinzier	G2	4		74500	74308	659	* SA 2027 (1 Mi 306)		ADS C 5023 / 1 Mi 315	Evian	
Viry	D4	3		74580	74309	3 032	* SA 2029 (1 Mi 308)		ADS C 5023 / 1 Mi 315	St-Julien	
Viuz-en-Sallaz	F4	2		74250	74311	3 373	SA 2024 (1 Mi 303)		ADHS IV C 49 / 2 Mi 50	Viuz-en-Sallaz	IV C 78 / 2 Mi 212
Viuz-la-Chiésaz	D7	1		74540	74310	1 022	SA 1953 (1 Mi 242)			Alby	
Vougy	G5	2	Séparée de Scionzier vers 1689	74130	74312	958				Cluses	
Vovray-en-Bornes	D5	3		74350	74313	275	SA 1992 (1Mi 276)			Cruseilles	
Vulbens	C4	3		74520	74314	784	SA 1965 (1Mi 254)	F 752		Chaumont	
Yvoire	F2	4		74140	74315	639	* SA 2025 (1 Mi 304), SA 2026 (1 Mi 305)	F 657	ADS C 5023 / 1 MI 315	Douvaine	

(1) : Les documents originaux de la gabelle du sel de 1561 ne sont pas conservés aux Archives de la Haute-Savoie, mais aux Archives de la Savoie. Ne figurent aux ADHS à Annecy que les microfilms de ces documents

(2) : Les ADHS conservent tous les registres des différents bureaux du tabellion sauf ceux du bureau de Saint-Julien, conservés aux Archives d'État de Genève

• • Carte des communes de Savoie • •

